

TOP

Welkom in het Loetbos

Een combinatie van weilanden, een sfeervol bos en het kronkelende riviertje de Loet. Dat zijn de kenmerkende elementen van het Loetbos.

Het Loetbos is rond 1970 ontstaan en ligt in de Krimpenerwaard, een waterrijk oud veenweidegebied bekend om zijn prachtige cultuurlandschap, natuurschoon en sfeervolle dorpjes.

In de Krimpenerwaard werd vroeger veel veen gewonnen. Dit is nog terug te zien aan de vele sloten in het gebied. Het gebied ontleent zijn naam aan de term 'krimp', een oude benaming voor een bocht in een rivier.

Het veenriviertje De Loet heeft prachtige groene oevers en heeft het omliggende bos haar naam gegeven. Planten en dieren kunnen zich in het gebied in alle rust ontwikkelen. In het voorjaar en de zomer is overal koolzaad, fluitenkruid, riet en orchis te zien.

Fietsroutes

Hostee route 28 km

Markering via de fietsknooppunten: (25 - 24) - 23 - 22 - 28 - 31 - 30 - 11 - 13 - 32 - 34 - 35 - 23 - (24 - 25 - 68)

Gunterwaait route 32 km

Markering via de fietsknooppunten: 20 - 18 - 12 - 15 - 14 - 16 - 11 - 10 - 9 - 12 - 27 - 28 - 22 - 21 - 20 - (68)

Koeiboort route 36 km

Markering via de fietsknooppunten: 25 - 24 - 36 - 60 - 64 - 62 - 61 - 58 - 70 - 17 - 12 - 14 - 15 - 19 - 21 - 20 - 25 - (68)

Rollebolle route 40 km

Markering via de fietsknooppunten: 25 - 24 - 36 - 76 - 64 - 62 - 61 - 63 - 58 - 70 - 17 - 59 - 66 - 68 - 25 - (68)

Waatterrot route 45 km

Markering via de fietsknooppunten: 68 - 20 - 21 - 19 - 57 - 13 - 11 - 10 - 26 - 28 - 27 - 30 - 11 - 32 - 33 - 34 - 37 - 76 - 64 - 60 - 67 - 68

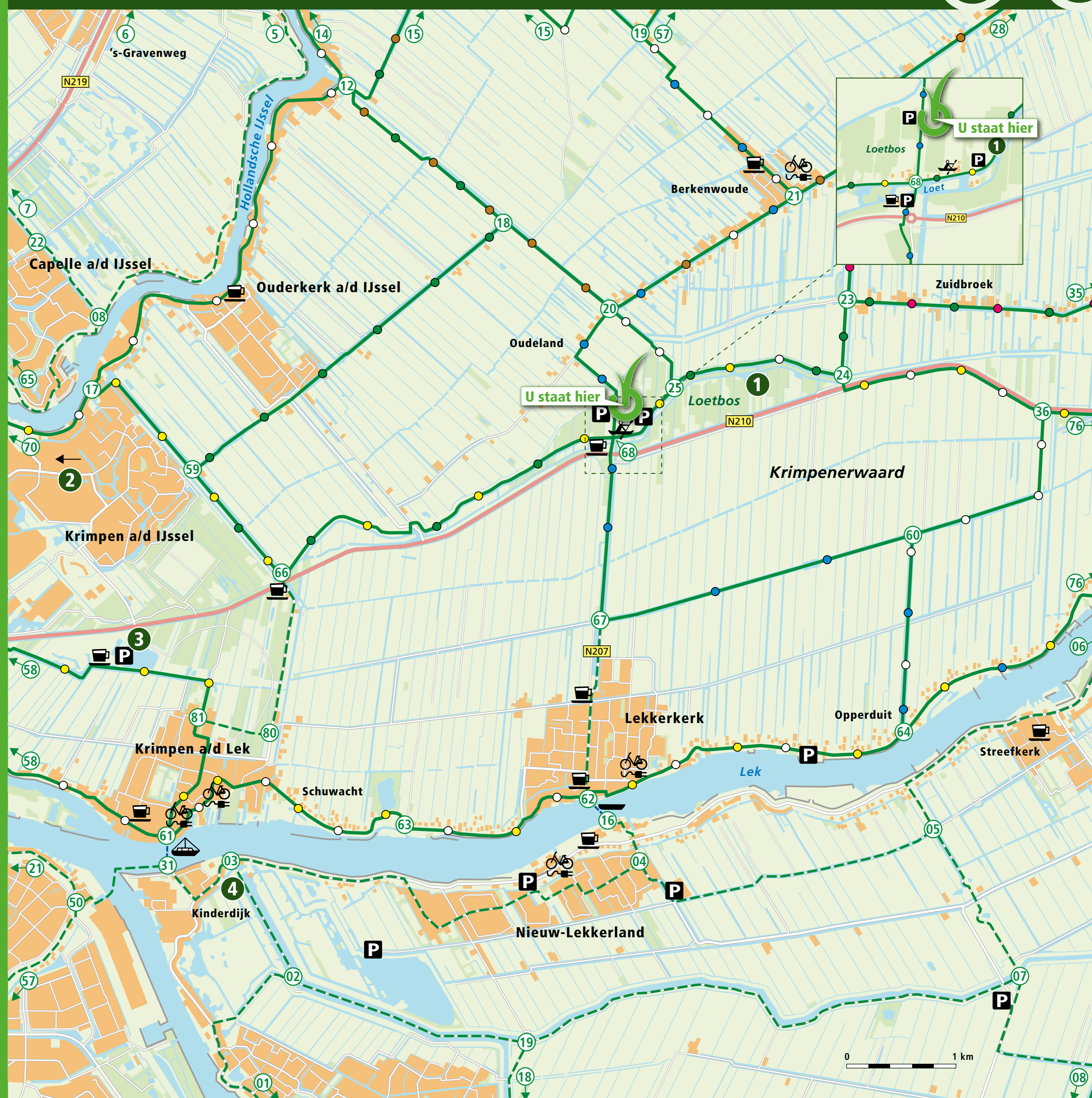
Dworse route 50 km

Markering via de fietsknooppunten: 68 - 66 - 59 - 18 - 12 - 15 - 13 - 57 - 26 - 10 - 9 - 12 - 27 - 30 - 31 - 33 - 35 - 23 - 24 - 25 - 68

Legenda

- | | | | |
|--|-----------------------------------|--|------------------------------|
| | Toeristisch Overstappunt | | Fiets-voetveer |
| | Fietsknooppunt | | Horeca |
| | Verbindingsroute fietsknooppunten | | Oplaadpunt elektrische fiets |
| | Parkeerterrein | | Tips in de omgeving |
| | Kano/bootverhuur | | |
| | Autoveer | | |

Toeristisch Overstappunt Loetbos



Tips


- 1 De Loet**
Langs de groene oevers van De Loet is het prachtig wandelen of fietsen. Er lopen verschillende wandel- en fietspaden, met prachtig uitzicht op het water en het achterliggende veenweidelandschap. Ook is het gebied bij uitstek geschikt voor een kanotocht. Er zijn kano's te huur bij het kanocentrum.
Adres: Loet 4, Lekkerkerk.
- 2 Streekmuseum Krimpenerwaard (9 km)**
Streekmuseum Krimpenerwaard is gevestigd in een zeventiende-eeuwse boerderij, gelegen op een fraai boerenhof. U krijgt hier een indruk van de wijze waarop men in de Krimpenerwaard gedurende de negentiende en het begin van de twintigste eeuw woonde en werkte.
Adres: Ijseldijk 312, Krimpen aan den IJssel.
Internet: www.streekmuseumkrimpenerwaard.nl
- 3 Recreatiegebied Krimpenerhout (6 km)**
De Krimpenerhout is een jong recreatiegebied in Krimpen aan de Lek aan de rand van Krimpen aan den IJssel. Het gebied is afwisselend, met een recreatieplas waar in de zomer volop gerecreëerd wordt. Ook zijn er moerasachtige gedeeltes. In het zogenaamde koeienbos wordt geëxperimenteerd met spontane bosontwikkeling.
- 4 Werelderfgoed Kinderdijk (8 km)**
De negentien wereldberoemde molens van Kinderdijk symboliseren de wijze waarop Nederland met het water omgaat. In juli en augustus draaien de molens, indien mogelijk, tussen 14.00 en 17.00 uur. Molen 2 van de Nederwaard is ingericht als bezoekenmolen, met bedsteden, rookzolder en scheprad.
Adres: Nederwaard 5, Kinderdijk.



Toeristisch Overstappunt Loetbos



De Loet



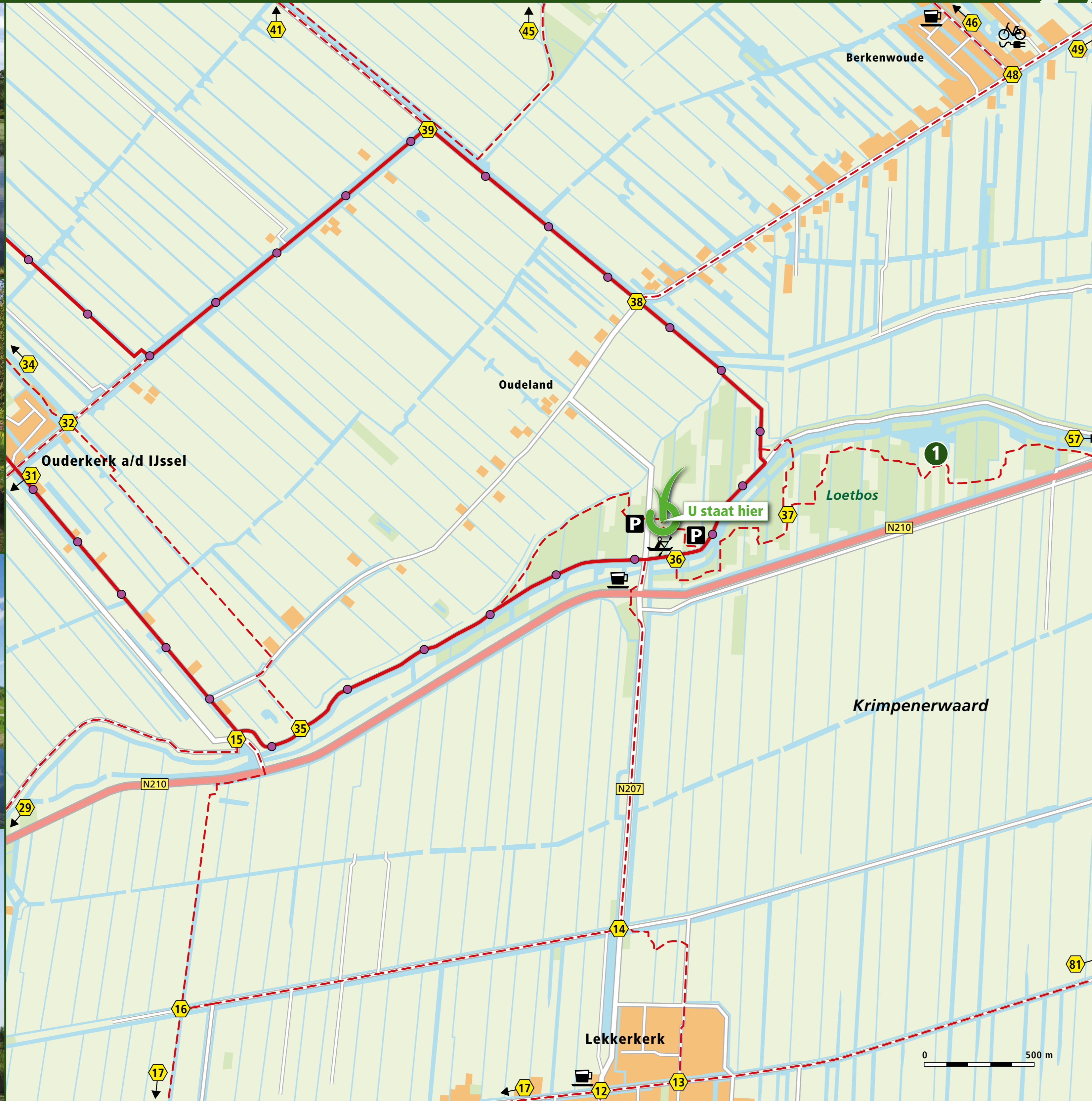
Streekmuseum Krimpenerwaard




Recreatiegebied Krimpenerhout



Werelderfgoed Kinderdijk



Wandelroutes



Loetbosroute 11 km
Markering: zeshoekige ANWB-bordjes

Legenda

- Toeristisch Overstappunt
- Horeca
- Wandelknooppunt
- Oplaadpunt elektrische fiets
- Verbindingsroute wandelknooppunten
- Tips in de omgeving
- Parkeerterrein
- Kano/bootverhuur

Het *Groene Hart* van Holland



Wat is een TOP?

Een TOP is een Toeristisch Overstappunt. Vanuit deze speciaal ingerichte locatie kunt u wandelen of fietsen via diverse bewegwijzerde routes. Zo ontdekt u gemakkelijk de mooiste plekken van de regio. Een TOP is herkenbaar aan de ruim vijf meter hoge groene halm. Meer informatie over deze en andere TOP's vindt u op:

www.toprouutenetwerk.nl

Meer routes

Voor meer informatie over de voorzieningen in de omgeving en meer (bewegwijzerde) fiets- en wandelroutes vanaf deze TOP, scant u de onderstaande QR-code met uw smartphone.



www.alletops.mobil/loetbos

Mede mogelijk gemaakt door:

