

# TOP

## Welkom in Abcoude

Abcoude maakt deel uit van de gemeente De Ronde Venen. De naam verwijst naar het veenlandschap, waarin de omliggende riviertjes samen een bijna gesloten cirkel om het gebied vormen. De oudste bewoning dateert uit 11.000 voor Christus. Vanaf de 11e eeuw groeven kolonisten afwateringsloten loodrecht op de veenriviertjes naar het midden van het gebied. De Stelling van Amsterdam is een ander element dat in het landschap zijn sporen heeft achtergelaten. Abcoude zelf is een gezellig stadje met een historische binnenstad. Een leuk startpunt om het gebied te voet, met de fiets of kano te verkennen.

## Het Groene Hart van Holland




### Wat is een TOP?

TOP staat voor Toeristisch Overstappunt. Een startpunt met parkeergelegenheid van waaruit u kunt wandelen of fietsen langs bewegwijzerde routes. Een TOP is herkenbaar aan de ruim vijf meter hoge groene halm.

Meer informatie over deze en andere TOP's vindt u op:

[www.toproutenetwerk.nl](http://www.toproutenetwerk.nl)



[www.alletops.mobielabcoude](http://www.alletops.mobielabcoude)

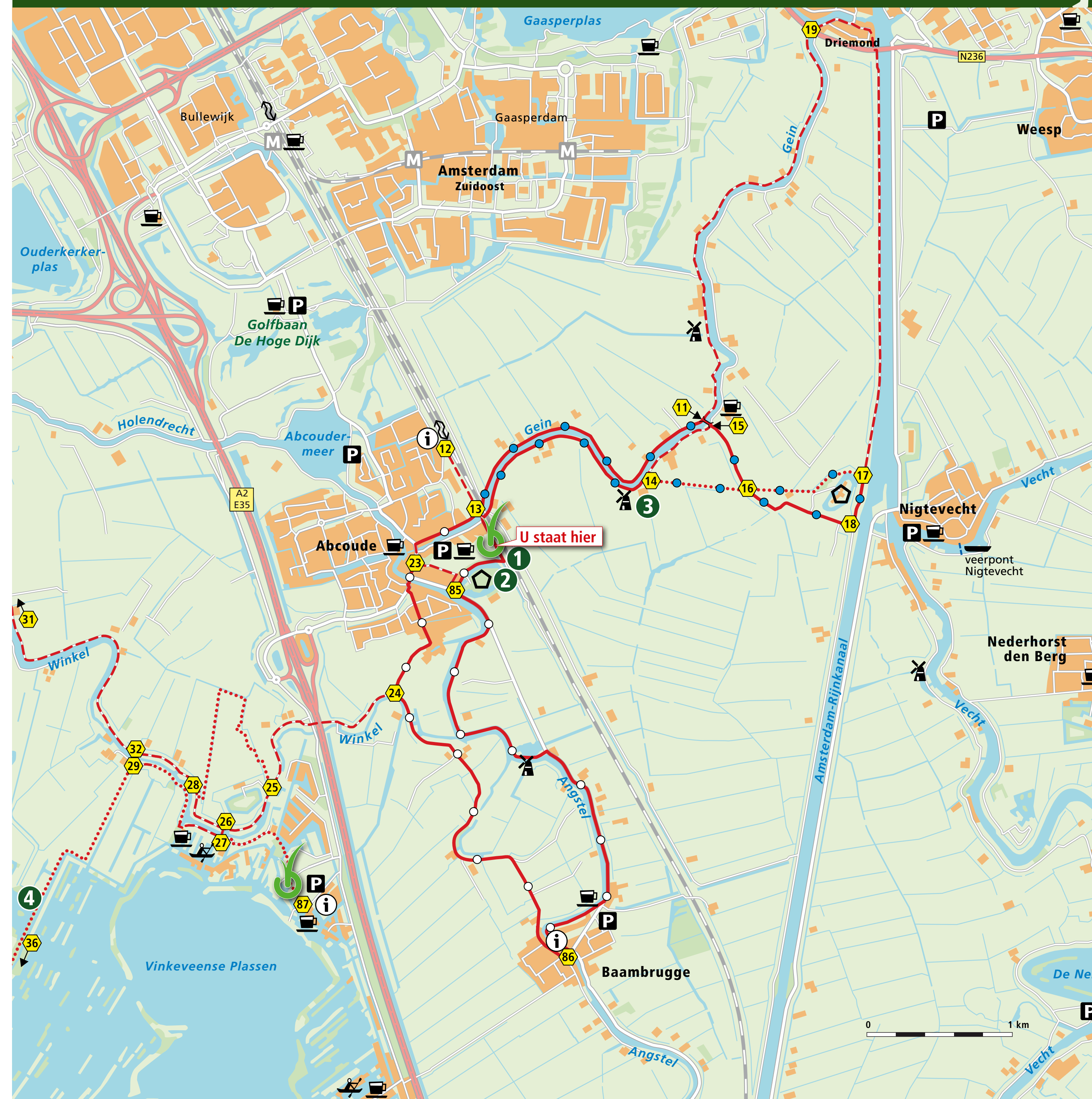
### Info voor smartphones

Scan de QR code voor meer informatie over routes op uw smartphone.

Mede mogelijk gemaakt door:



# Toeristisch Overstappunt Abcoude – De Witte Dame



**Fort Nigtevechtroute 7,4 km**  
Markering via de wandelknooppunten: 13 - 14 - 16 - 17 - 18 - 16 - 15 - brug - 11 - 13

**Fort Abcouderoute 9 km**  
Markering via de wandelknooppunten: 85 - 86 - 24 - 23 - 13 - richting 85

### Overige routes vanaf de TOP (niet op kaart infopaneel)

**Ronde Hoeproude 29 km\***  
Markering via de fietsknooppunten: Kerkstraat - 28 - 71 - 69 - 62 - 61 - 67 - 68 - brug - (39) - 29 - 49 - 50 - Winkeldijk - 29 - Stationsstraat


**Gein en Vechtroute 35 km\***  
Markering via de fietsknooppunten: Gein Noord - (27) - 65 - (43) - 42 - 41 - 1 - 2 - 20 - 4 - 25 - 2 - 33 - 31 - 30 - 29 - 28 - richting 27

**Angstelroute 14 km\***  
Kanoroute niet gemarkeerd

\* Scan de QR code links op het paneel voor downloaden route op kaart

## Legenda


- Toeristisch Overstappunt
- Wandelknooppunt
- Wandelnetwerk
- Onverhard pad
- Parkeerterrein
- Station
- Metro
- Horeca
- Informatiepunt
- Kano/bootverhuur
- Fiets-voetveer
- Molen
- Fort
- Tips in de omgeving



1 De Witte Dame



2 Fort bij Abcoude



3 Mondriaan molen



4 Natuurgebied Botshol

## Tips

**1 De Witte Dame**  
De Witte Dame is de huidige naam voor het voormalige stationsgebouw dat in 1871 werd geopend en tot 1977 heeft dienstgedaan. Op de begane grond was ruimte voor de stationsdienst. Op de bovenverdieping werden drie dienstwoningen gerealiseerd: voor de stationschef, voor de stationswachter en voor de brugwachter. Het gebouw is in 2015 helemaal gerenoveerd en tegenwoordig is er een Bed&Breakfast in gehuisvest met een restaurant. Over het terrein van De Witte Dame loopt het wandelpad naar fort Abcoude.  
Adres: Stationsplein 3, Abcoude  
Internet: [www.hoteldewittedame.nl](http://www.hoteldewittedame.nl)

**3 Mondriaan molen**  
De Oostzijdse molen, ook bekend als de Mondriaan molen, is een Nederlandse, 8 kantse grondzeiler aan het riviertje het Gein, die werd gebruikt als poldermolen. De molen is geheel in tact en "maalvaardig". De Mondriaan molen is het décor geweest van vele schilders, waaronder Mondriaan en Roelofs. Tot 1950 bemaalde deze schepadmolen de Oostzijdse polder. De molen is tegenwoordig in gebruik als vakantiehuis en vergaderlocatie. Als de molen draait bent u welkom voor een bezoek!  
Adres: Gein Zuid 14, Abcoude  
Internet: [www.oostzijdemolen.nl](http://www.oostzijdemolen.nl)

**2 Fort bij Abcoude**  
Fort bij Abcoude maakt deel uit van de Stelling van Amsterdam. Een verdedigingsring rondom de hoofdstad op een afstand van 15 tot 20 kilometer met forten, batterijen, dijken en sluisen. De Stelling is tussen 1880 en 1914 aangelegd. Het gebied buiten dit verdedigingswerk kon in tijden van gevaar onder water worden gezet met een verfynd sluisensysteem. Sinds 1996 staat het op de lijst van UNESCO Werelderfgoed. Het fort bij Abcoude had tot taak de waterwegen, de weg en de spoorlijn tussen Amsterdam en Utrecht af te sluiten en te verdedigen.  
Adres: Molenveg 19, Abcoude  
Internet: [www.natuurmonumenten.nl/natuurgebied/fort-bij-abcoude](http://www.natuurmonumenten.nl/natuurgebied/fort-bij-abcoude)

**4 Natuurgebied Botshol**  
Botshol is een prachtig natuurgebied tussen Abcoude en Vinkeveen met grote plassen, smalle slootjes, rietland en moerasbos. In het landschap herken je de petgaten en legkokers die gevormd zijn door het afgraven van veen. Door intensieve 'vervening' zijn grote plassen ontstaan, de Grote Weije en de Kleine Weije. Het gebied staat bekend om zijn vele water- en moerasvogels, zoals de lepelaar en de krooneend. In het heldere water komen zeldzame waterplanten voor.  
Internet: [www.natuurmonumenten.nl/natuurgebied/botshol](http://www.natuurmonumenten.nl/natuurgebied/botshol)