

TOP

Welkom in Ameide

Het stadje Ameide ligt aan de rivier de Lek en heeft door zijn ligging een rijke historie. Er werd rond 1200 al druk gehandeld en Ameide kreeg om die reden in 1277 van Floris V voor het eerst stadrechten. Door diezelfde strategische ligging werd er door de graaf van Holland en de bisschop van Utrecht vaak strijd geleverd om de stad. Met als gevolg dat Ameide diverse keren de stadsrechten werd ontnomen en weer teruggegeven.

De Lek heeft Ameide veel voorspoed gebracht maar ook ellende. Diverse keren zijn er grote dijkdoorbraken geweest waardoor het land rondom Ameide onder water kwam te staan. De welvaart uit de Middeleeuwen en Gouden Eeuw is tot op de dag van vandaag terug te zien in de vele monumenten die het stadje rijk is.

Het stadje Ameide is prachtig en de omgeving van Ameide is zeker even prachtig. En bezoek één van de vele streekwinkels voor een welverdiende picknick.

Fietsroutes

Historisch Zederik 22,5 km

Markering via de fietsknooppunten:
TOP - 64 - 20 - 62 - 63 - 71 - 70 - 65 - 64 - TOP

Zouweboezem 38 km

Markering via de fietsknooppunten:
TOP - 64 - 20 - 21 - 30 - 58 - 59 - 56 - 55 - 60 - 61 - 62 - 20 - 64 - TOP

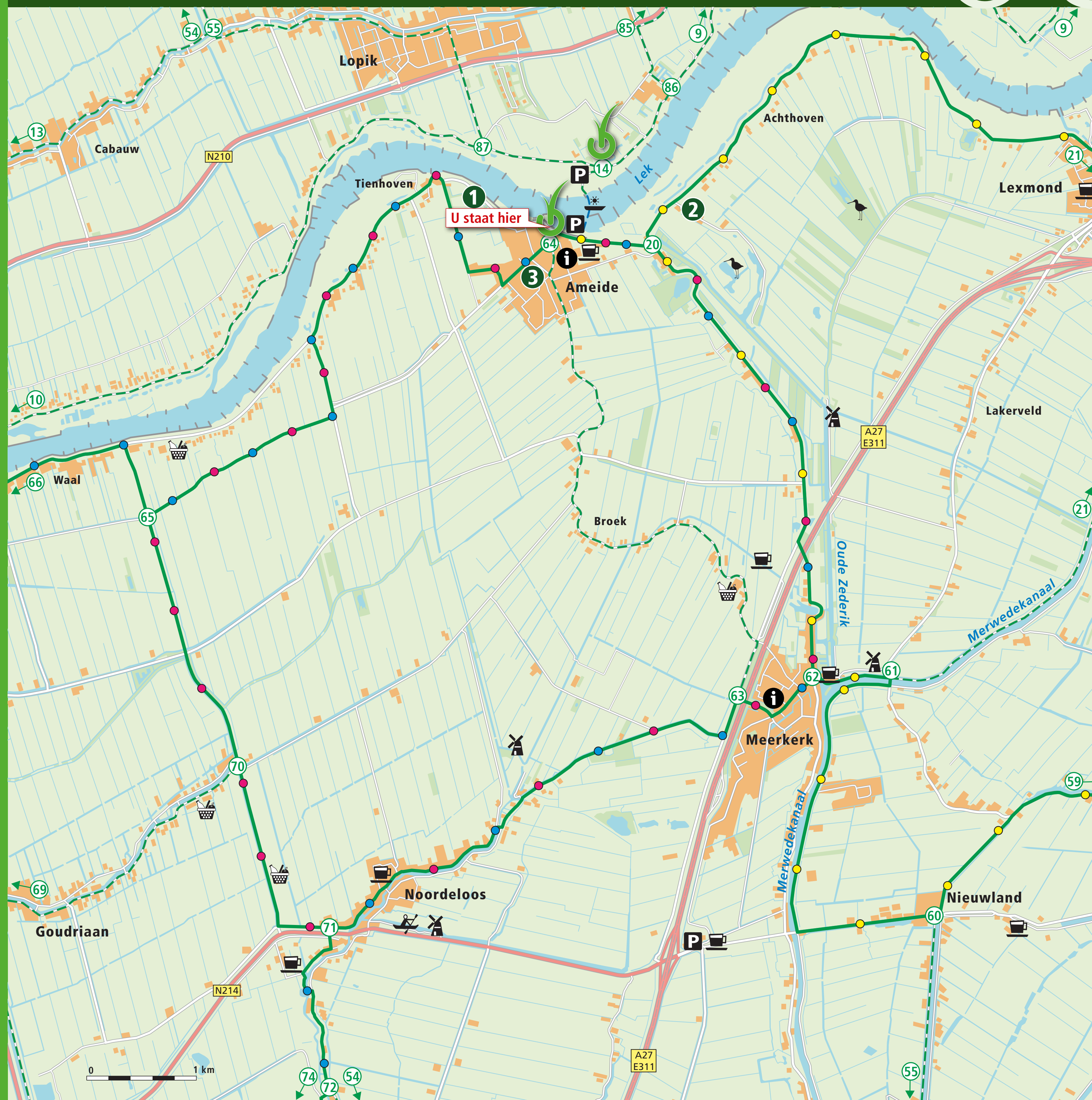
Polderroute 48 km

Markering via de fietsknooppunten:
TOP - 64 - 20 - 62 - 63 - 71 - 72 - 74 - 73 - 76 - 01 - 13 - 14 - 68 - 67 - 66 - 65 - 64 - TOP

Legenda

- | | | | |
|---|--------------------------|---|---------------------|
|  | Toeristisch Overstappunt |  | Molen |
|  | Fietsknooppunt |  | Weidevogelgebied |
|  | Route |  | Streekwinkel |
|  | Verbinding |  | Tips in de omgeving |
|  | Horeca | | |
|  | Kano/bootverhuur | | |
|  | Zomerveer | | |
|  | Toeristen informatiepunt | | |

Toeristisch Overstappunt Ameide



Tips

Streekproducten
Op uw tocht komt u zeker langs een streekwinkel. In het voorjaar geniet u van vers geplukte kersen en aardbeien en in september van appels en peren uit eigen boomgaarden. Of met zorg gemaakte geitenkazen, overheerlijk ambachtelijk ijs uit Meerkerk en fris bier gemaakt in Nieuwpoort. U vindt al deze lekkernijen bij het 'winkelmandje' icoon op de kaart.

1 Slot Herlaer
Ten westen van Ameide heeft ooit het kasteel 'Huys Herlaer' gestaan. Op het grensgebied van Holland en Utrecht diende het als verdediging in de soms bloedige strijden. In de loop van de eeuwen is het kasteel vaak verbouwd en nadat de oorlogstactieken wijzigden veranderde het geleidelijk van verdedigingsfunctie naar een 'deftig' herenhuis. Helaas is dit door de Fransen verwoest. Het enige nog tastbare overblijfsel aan dit verhaal is het toegangshek.

2 Polder Achthoven en Zouweboezem
Polder Achthoven bestaat uit natte schraallanden en is typisch voor het rivierengebied. Het is een belangrijke foerageplaats voor water- en moerasvogels. Hier komen vogels voor zoals de purperreiger en porseleinhoen. De Boezem, het noordelijk deel van de Zouweboezem, bestaat voor het grootste gedeelte uit moerassige vegetatie van o.a. lisdodde, mattenbies en pitrus. Via een vlonderpad kunt u het gebied bereiken.

3 Vogels
Op uw tocht kunt u een grote diversiteit aan vogels tegenkomen. In de winter zijn soorten als de koperwiek, kramsvogel, smient en roerdomp hier te gast. In het voorjaar wordt u begroet door de Kievit en de grutto. Zeldzame weidevogels als de wulp en de watersnip kunt u hier nog tegenkomen. Ook de prachtige blauwe streep van een ijsvogeltje is geen zeldzaamheid.

3 Welvaart in Ameide
In de Middeleeuwen beleefde Ameide grote welvaart wat ook nu nog terug te zien is in enkele zeer goed bewaarde monumentale panden. Het stadhuis van Ameide is hier een prachtig voorbeeld van. Ook de fraaie patriciërshuizen (woonhuizen van zeer voornamen, niet adellijke personen of regenten), die nog dateren uit de tijd dat Ameide een levendige handelsstad was, zijn hier het bewijs van.



Toeristisch Overstappunt Ameide



Streekproducten



Slot Herlaar

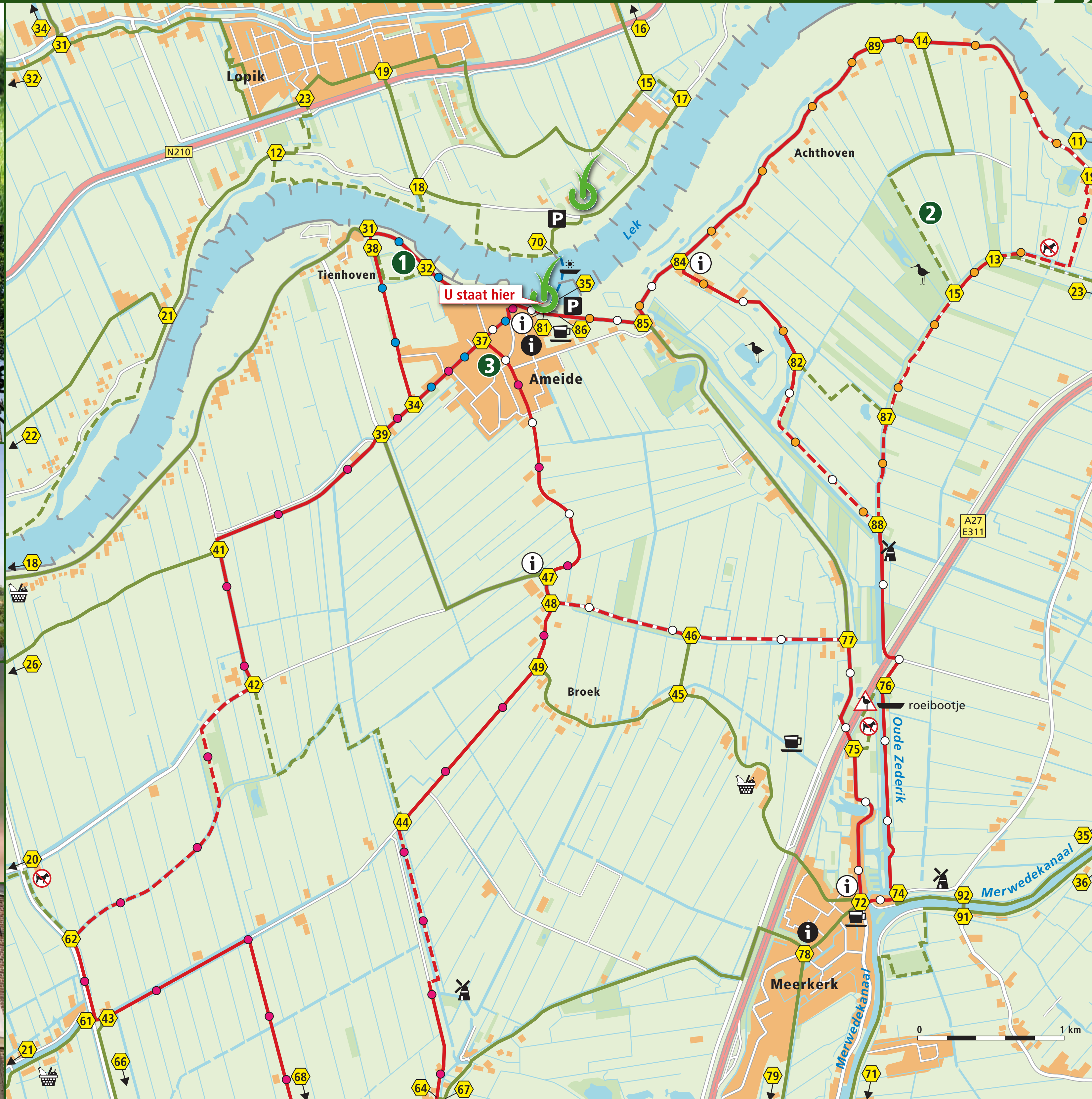


Polder Achthoven



Vogels

Welvaart in Ameide



Wandelroutes




Slot Herlaar 3,7 km

Markering via de wandelknooppunten:
35 - 32 - 31 - 38 - 34 - 37 - 35



Polder Achthoven 12,5 km

Markering via de wandelknooppunten:
35 - 81 - 86 - 85 - 84 - 89 - 14 - 19 - 13 - 15 - 87 -
88 - 82 - 84 - 85 - 86 - 81 - 35



Vogels en vergezichten 13,4 km

Markering via de wandelknooppunten:
35 - 37 - 47 - 48 - 46 - 77 - 75 - 72 - 74 - 76 -
88 - 82 - 84 - 85 - 86 - 81 - 35



Polderhoppen 17,4 km

Markering via de wandelknooppunten:
35 - 37 - 47 - 48 - 49 - 44 - 64 - 68 - 43 - 62 -
42 - 41 - 39 - 34 - 37 - 35

Legenda

- Toeristisch Overstappunt
- Wandelknooppunt
- Route - verhard
- Route - onverhard
- Verbinding - verhard
- Verbinding - onverhard
- Horeca
- Zomervervoer
- Informatiepaneel wandelnetwerk
- Toeristen informatiepunt
- Molen
- Weidevogelgebied
- Verboden voor honden
- Geen toegang tijdens broedseizoen
- Streekwinkel
- Tips in de omgeving

Het *Groene Hart* van Holland




Wat is een TOP?

TOP staat voor Toeristisch Overstappunt. Een startpunt met parkeergelegenheid van waaruit u kunt wandelen of fietsen langs bewegwijzerde routes. Zo ontdekt u gemakkelijk de mooiste plekken van de regio. Een TOP is herkenbaar aan de ruim vijf meter hoge groene halm. Meer informatie over deze en andere TOP's vindt u op:

www.toproutenetwerk.nl

Meer informatie voor smartphones

Scan onderstaande QR code voor meer informatie op uw smartphone over routes en voorzieningen bij de TOP.



www.topgh.mobi/ameide

Kijk voor de wandelplanner op www.wandelen123.nl.

Mede mogelijk gemaakt door:

