

TOP

Welkom in Boskoop

De heerlijkheid Buckscope (Boskoop) staat bekend als grootste aaneengesloten boomkwekerijgebied ter wereld. Het gebied kent een prachtige afwisseling tussen waterrijk boomkwekerijgebied, laag gelegen droogmakerijen en veenweidepolders. Naast het vele groen bezit Boskoop ook 12 rijksmonumenten en zijn er talrijke ophaal-, draai- en boogbruggen. Deze karakteristieke bruggen zijn aangelegd om de vaarsloten in het slagenlandschap voor transport over water bereikbaar te houden. Het slagenlandschap is een landschap waarbij verkaveling heeft plaatsgevonden in smalle banen (slagen) met daartussen sloten.

De Proeftuin van Holland is een mooi startpunt om dit cultuurhistorisch topgebied te komen beleven; wandelend, met de fiets of over het water.

Fietsroutes

Veenweideroute 28 km
Markering: zeshoekige ANWB-bordjes

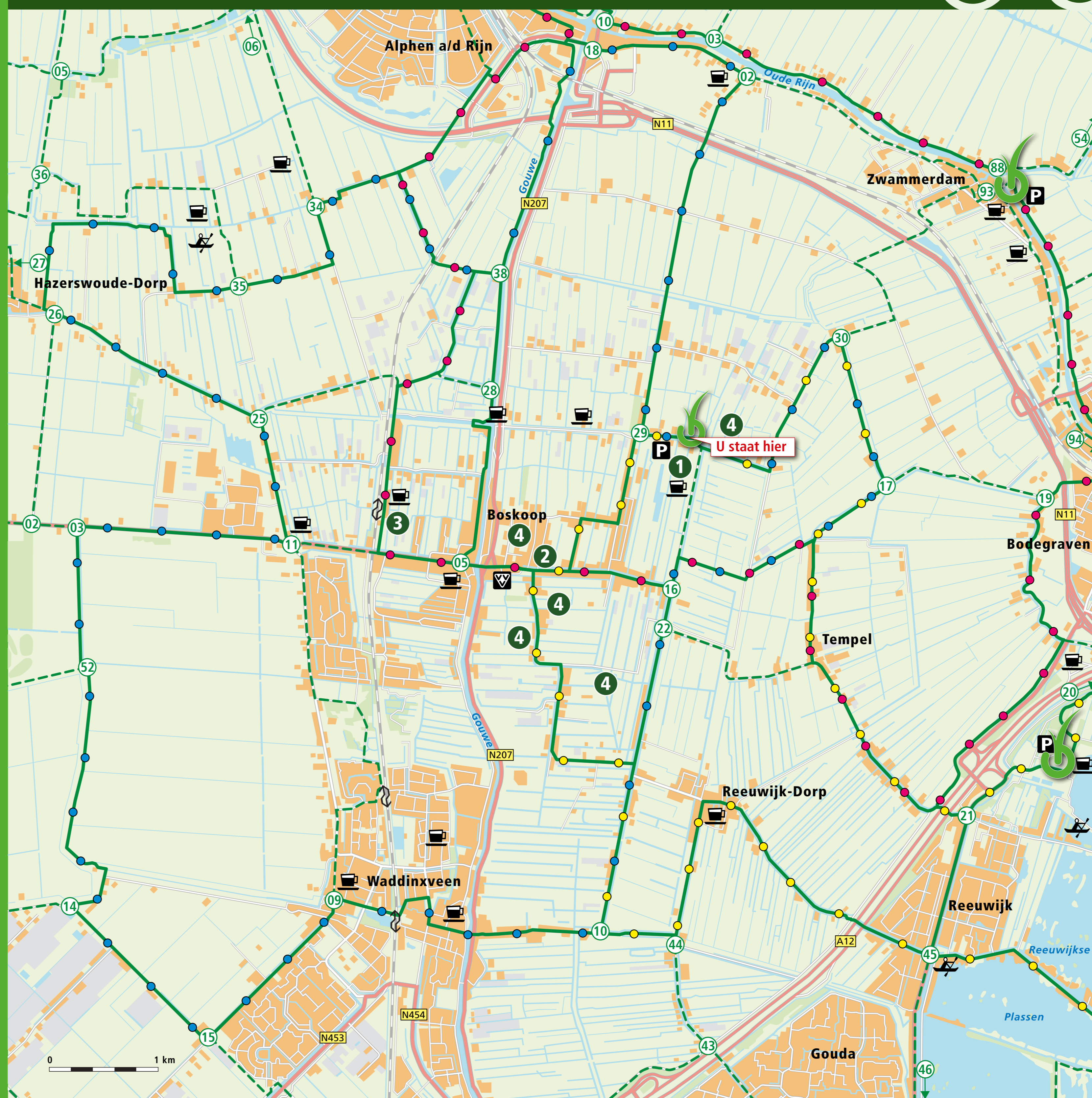
Coperoute (verkort) 32 km
Markering via de zeshoekige ANWB-bordjes en fietsknooppunten:
16 - 05 - volg de ANWB bordjes tot 09 - 04 - 10 - 03 - 88 - 94 - 19 - volg de ANWB bordjes via 21 richting 16 - 29

Sierteeltroute 41 km
Markering via de fietsknooppunten:
29 - 02 - 18 - 38 - 34 - 35 - 26 - 25 - 11 - 03 - 52 - 14 - 15 - 09 - 10 - 22 - 16 - 17 - 30 - 29

Legenda

- | | |
|---|--|
|  Toeristisch Overstappunt |  VVV-kantoor/agentschap |
|  Fietsknooppunt |  Kano/bootverhuur |
|  Verbindingsroute fietsknooppunten |  1 Tips in de omgeving |
|  Parkeerterrein | |
|  Station | |
|  Horeca | |

Toeristisch Overstappunt Boskoop

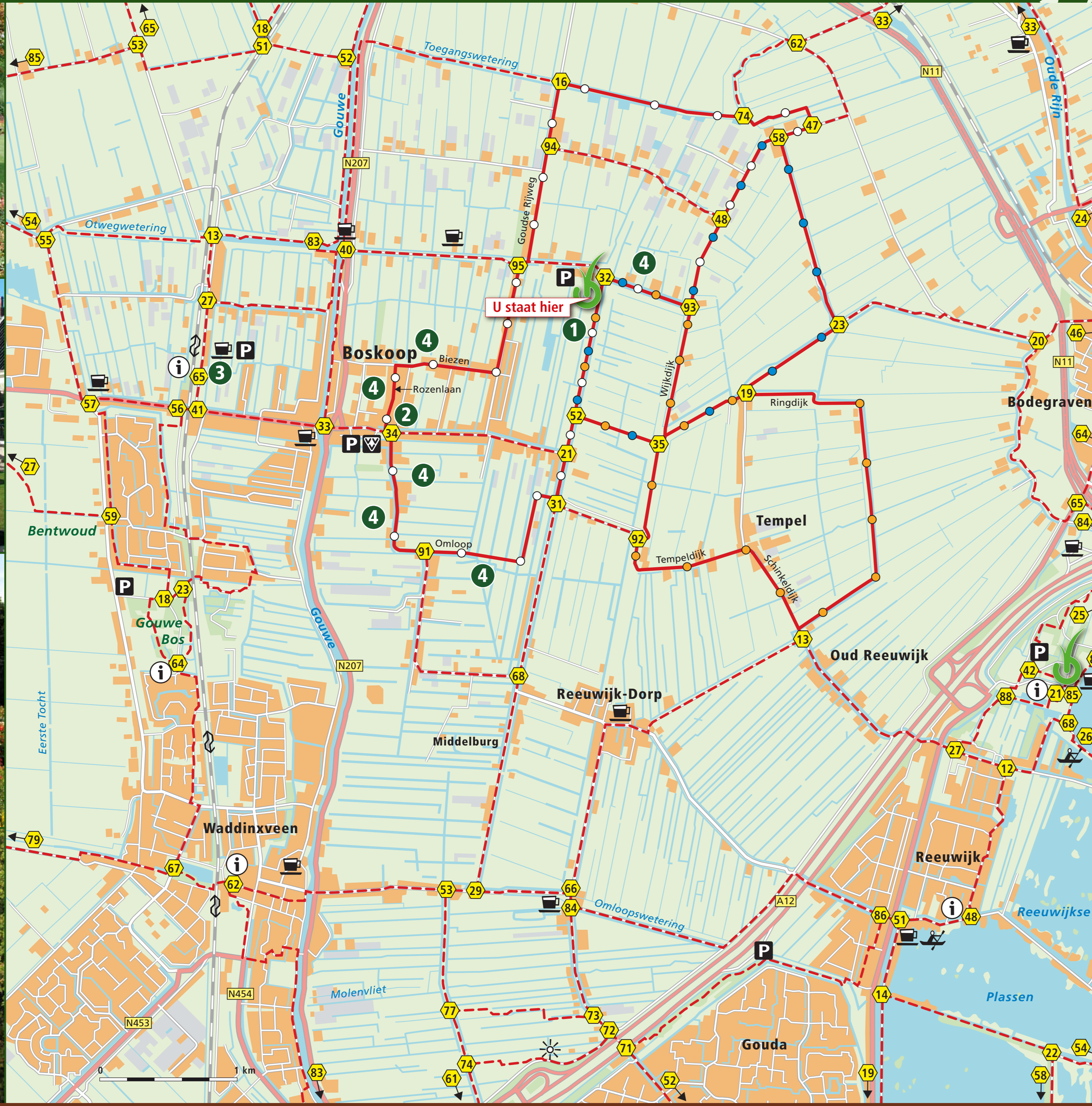




Tips

- 1 Sortimentstuin 'Harry van de Laar'**
Op ruim 2 ha staan meer dan 2500 verschillende boomkwekerijgewassen, de top van het Nederlandse handels-soriment, voorzien van de correcte botanische naam. De sortimentstuin is in 2003 vernoemd naar de bekende sortimentsdeskundige Harry van de Laar (1929-1999). De sortimentstuin 'Harry van de Laar' richt zich op innovatie, informatie en educatie. Een dertigtal toonaangevende bedrijven participeert in de tuin met een modern en vernieuwend sortiment. De tuin is vrij toegankelijk van zonsopgang tot zonsondergang.
Adres: Rijneveld 153a, Boskoop.
Internet: www.sortimentstuin.nl
- 2 Boomkwekerijmuseum**
Het Boomkwekerijmuseum vertelt alles over de boomteelt in Boskoop. Het museum is gevestigd in een boomkwekerswoning uit 1870 en ingericht in de sfeer van 1900-1910. Van 1 april tot 1 oktober zijn er rondvaarten langs de Boskoopse boomkwekerijen. De rondvaarten vinden plaats in een open boot onder begeleiding van een vakkundig gids.
Adres: Reijerskoop 54, Boskoop.
Telefoon museum: 0172-217756.
Internet: www.boomkwekerijmuseum.nl
- 3 Rosarium en koepel**
Geniet van meer dan 120 verschillende rozensoorten in dit vrij toegankelijke rijksmonument. Het rosarium werd oorspronkelijk in 1932-1933 aangelegd naar het ontwerp van S.G.A. Doorenbos. Naast het rosarium en tegenover het station staat het rijksmonument Flora, een voormalig tentoonstellingsgebouw voor de sierteelt. Nu is het in gebruik als horeca en theater.
Adres: Parklaan 2a, Boskoop.
- 4 Houtakkers**
Een kenmerkend cultuurhistorisch landschapselement voor Boskoop zijn de houtakkers. Deze werden aangelegd aan de west- of zuidzijde van de kwekerij om de jonge bomen te beschermen tegen de wind. Omdat het vervoer van planten over water plaatsvond, werd naast de kavelsloot een binnensloot gegraven waardoor de akkers tussen twee sloten kwam te liggen.



Toeristisch Overstappunt Boskoop



Wandelroutes

Rondje Polder de Wijk 6,9 km
Markering via de wandelknooppunten:
32 - 93 - 48 - 58 - 23 - 19 - 35 - 52 - 32

Tempelroute 9,4 km
Markering via de wandelknooppunten:
32 - 52 - 35 - 19 - 13 - 92 - 35 - 93 - 32

Houtakkersroute 12 km
Markering via de wandelknooppunten:
32 - 52 - 21 - 31 - 91 - 34 - 95 - 94 - 16 - 74 -
47 - 58 - 48 - 93 - 32

Legenda

- Toeristisch Overstappunt
- Wandelknooppunt
- Verbindingsroute wandelknooppunten
- Parkeerterrein
- Treinstation
- Horeca
- VVV-kantoor/agentschap
- Informatiepunt
- Tips in de omgeving

Het *Groene Hart* van Holland




Wat is een TOP?

TOP staat voor Toeristisch Overstappunt. Een startpunt met parkeergelegenheid van waaruit u kunt wandelen of fietsen langs bewegwijzerde routes. Zo ontdekt u gemakkelijk de mooiste plekken van de regio. Een TOP is herkenbaar aan de ruim vijf meter hoge groene halm. Meer informatie over deze en andere TOP's vindt u op:

www.toproutenetwerk.nl

Meer informatie voor smartphones

Scan onderstaande QR code voor meer informatie op uw smartphone over routes en voorzieningen bij de TOP.



www.alletops.mobi/boskoop

Mede mogelijk gemaakt door:

