



Toeristisch Overstappunt Boskoop




Sortimentstuin

Foto: Boom in Business




Boomkwekerijmuseum

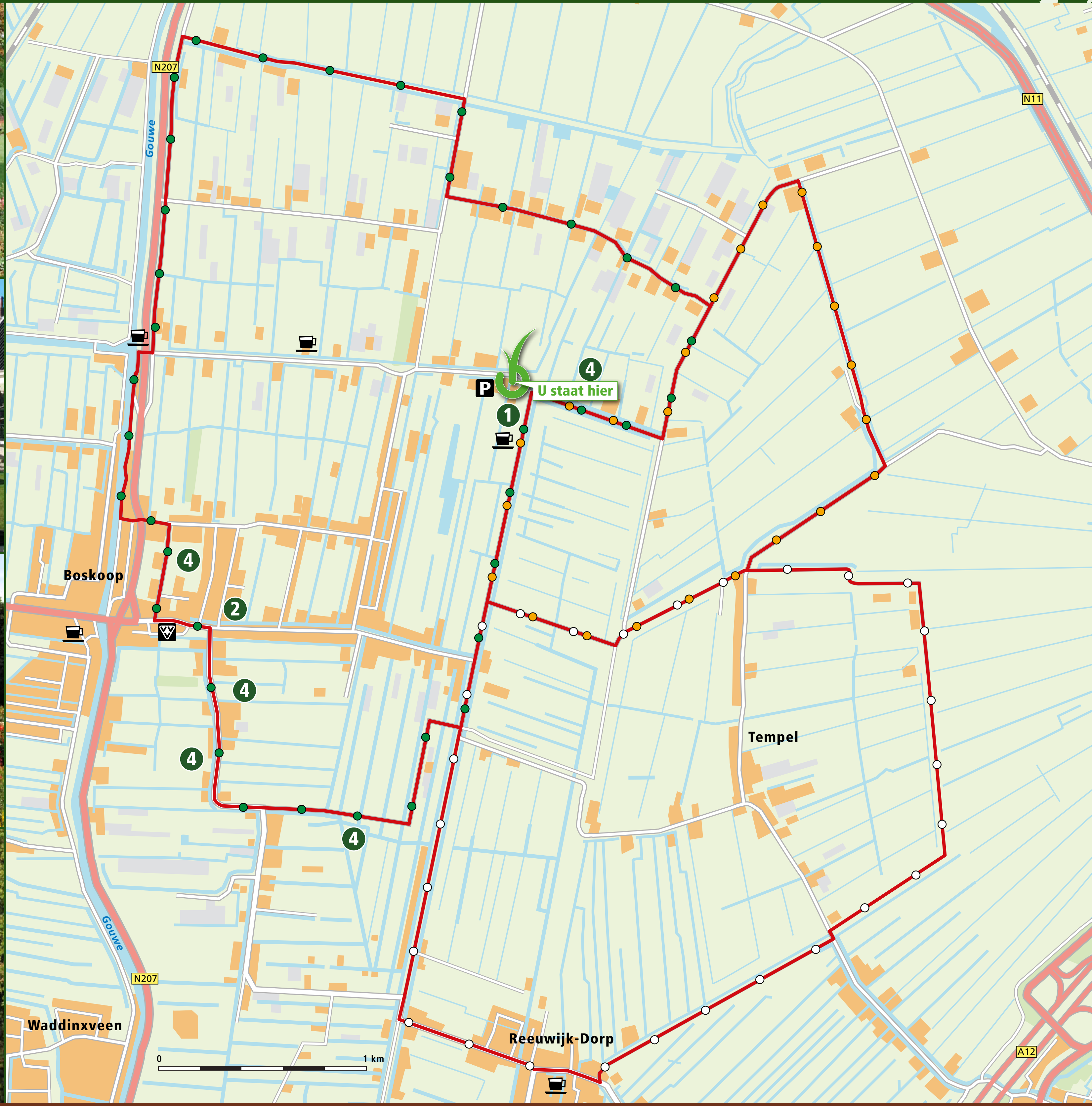


Rosarium

Foto: Kees van Berckestijn



Houtakker



Wandelroutes

- Rondje Polder de Wijk 7 km**
Markering: geel-rood-gele stickers
- Tempelroute 8 km**
Markering hoofdroute: zeshoekige ANWB-bordjes
Aanlooproute vanaf TOP: 2 km extra (heen en terug)
- Houtakkersroute 12 km**
Markering: geel-rood-gele stickers

Legenda

- Toeristisch Overstappunt
- Parkeerterrein
- Horeca
- VVV-kantoor/agentschap
- Tips in de omgeving

Het *Groene Hart* van Holland




Wat is een TOP?

Een TOP is een Toeristisch Overstappunt. Vanuit deze speciaal ingerichte locatie kunt u wandelen of fietsen via diverse bewegwijzerde routes. Zo ontdekt u gemakkelijk de mooiste plekken van de regio. Een TOP is herkenbaar aan de ruim vijf meter hoge groene halm. Meer informatie over deze en andere TOP's vindt u op:

www.toprouutenetwerk.nl

Meer routes

Voor meer informatie over de voorzieningen in de omgeving en meer (bewegwijzerde) fiets- en wandelroutes vanaf deze TOP, scant u de onderstaande QR-code met uw smartphone.



www.alletops.mobi/boskoop

Mede mogelijk gemaakt door:

