

TOP

Welkom op Goeree-Overflakkee

Goeree-Overflakkee is écht bijzonder. Dat ziet en voelt u als u op dit Zuid-Hollandse eiland bent. Ruimte en kwaliteit van leven kenmerken Goeree-Overflakkee. Dicht bij de dynamische steden Rotterdam en Antwerpen en toch even helemaal weg.

U bevindt zich in Ooltgensplaat. Dit is een gezellig dorpje met een rijke historie die teruggaat tot in de 15e eeuw. In 1481 mocht de gelijknamige met gras bedekte kleiplaat worden ingepolderd en geschikt gemaakt voor bewoning. Het dorp bevat nu nog steeds een aantal historische panden. Het Oude Raadhuis, met uitzicht op de haven van Ooltgensplaat, stamt uit 1616 en is het oudste pand in zijn soort van Goeree-Overflakkee. Wilt u van een prachtig uitzicht genieten? Bezoek dan de Galathese haven waar u de meest grote schepen voorbij ziet varen. Op weg er naar toe, is het enorm genieten van de bloemendijken en het weidse polderlandschap!

Fietsroutes

Buitendijkenroute 35 km

Markering via de fietsknooppunten: 93 - 92 - 88 - 87 - 86 - 97 - 45 - 98 - richting 93 naar TOP

Vogelspotroute 48 km

Markering via de fietsknooppunten: 98 - 95 - 94 - 93 - 92 - 88 - 89 - 84 - 85 - 86 - 97 - 45 - 98 - richting 93 naar TOP

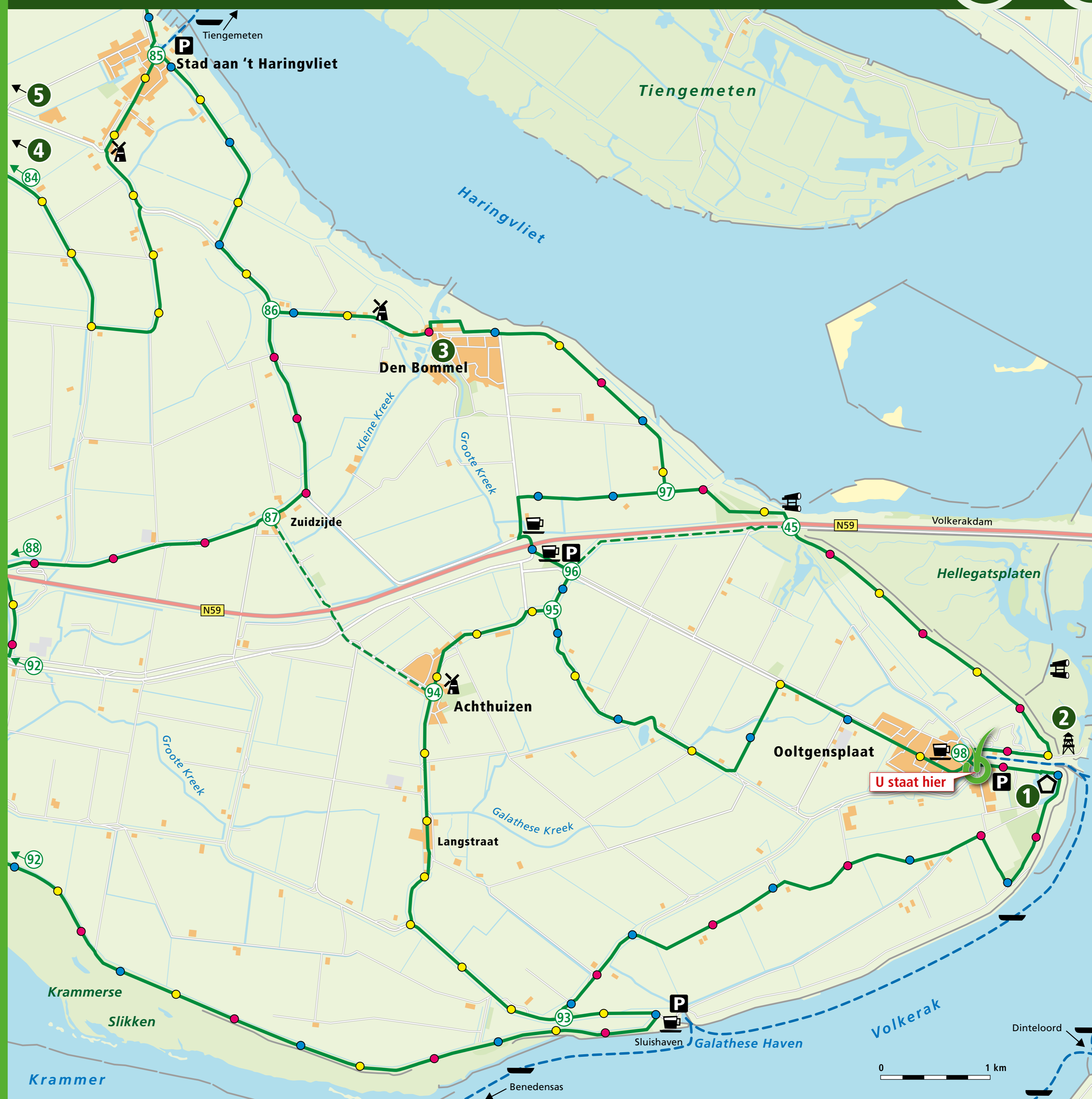
Rondje Over Flakkee 60 km

Markering via de fietsknooppunten: 93 - 92 - 91 - 80 - 81 - 82 - 83 - 75 - 74 - 85 - 86 - 97 - 96 - 95 - 98 - richting 93 naar TOP

Legenda

- | | |
|--|--|
| | |
| | |
| | |
| | |
| | |
| | |

Toeristisch Overstappunt Ooltgensplaat



Tips

- Fort Prins Frederik**
Fort Prins Frederik is rond 1810 onder Napoleon gebouwd om de kustverdediging rond het Volkerak te versterken tegen de Engelse troepen. Aan de overkant kunt u vestingstad Willemstad zien liggen.
Adres: Havendijk 16, Ooltgensplaat
- Hellegatsplaten**
De Hellegatsplaten danken hun naam aan de sterke stroom die hier vroeger diepe geulen maakte. Deze waren zeer verraderlijk voor passerende schippers. Nu vormen de Hellegatsplaten een beschermd natuurgebied met bijzondere planten en watervogels, vrij grazende hekrunderen en wilde paarden. Vanaf de uitkijktoren bij Ooltgensplaat heeft u een fraai uitzicht over dit gebied.
Internet: www.wsv-ooltgensplaat.nl/hellegatsplaten
Adres uitkijktoren: Steigerdijk 20, Ooltgensplaat
- Heer Olivier B. Bommel**
In het dorpje Den Bommel (1481) staat vlakbij de NH kerk een bronzen beeldje van Heer Olivier B. Bommel. In 1997 is dit beeldje door Eizo Toonder, de zoon van schrijver Marten Toonder, onthuld. De dorpskerk is een zogenaamde zaalkerk en is een bezichtiging meer dan waard.
Adres NH Kerk: Voorstraat 25, Den Bommel
- Streekmuseum Goeree-Overflakkee**
Maak een tijdreis door 2000 jaar eiland-geschiedenis. In het historische hart van het dorp Sommelsdijk vindt u een 17e eeuwse straatje, waarvan één kant is ingericht als het Streekmuseum Goeree-Overflakkee. In 19 afdelingen wordt u (soms op verrassende wijze) meegenomen door de geschiedenis van het eiland.
Adres: Kerkstraat 4-12, Sommelsdijk
Telefoon: 0187 - 48 37 78
Internet: www.streekmuseum.nl
- Middelharnis**
Middelharnis was door de ligging aan het Haringvliet vanaf het midden van de 15e eeuw een bloeiend vissersdorp. Langs de haven herinneren oude pakhuizen en de oude werf uit 1675 (nu jachtwerf) aan deze tijd. Tegenwoordig is Middelharnis het gastvrije centrum van Goeree-Overflakkee met gezellige restaurants, leuke winkels en waar in de zomer tal van evenementen plaatsvinden. Zodra de zon schijnt, kunt u heerlijk uitrusten op één van de gezellige terrasjes aan de schilderachtige jachthaven van Middelharnis.



Toeristisch Overstappunt Ooltgensplaat



Fort Prins Frederik



Hellegatsplaten



Heer Olivier B. Bommel




Streekmuseum



Middelharnis



Wandelroutes




Fort Prins Frederikroute 5 km

Voor een deel via markering wandelknooppunten: 23 - richting 79 - Rodesluisweg - Dorpsweg - 22 (TOP)



Dijkenroute 9,4 km

Voor een deel via markering wandelknooppunten: Voorstraat - Kerk singel - Nieuwstraat - 18 - 21 - 15 - 14 - 12 - 11 - 19 - 22 (TOP)



Galathese Havenroute 19,5 km

Voor een deel via markering wandelknooppunten: Dorpsweg - Rodesluisweg - 79 - richting 66 - Veerdijk - Galathesedijk - 82 - 83 - 11 - 12 - 14 - 15 - 21 - 18 - Nieuwstraat - Kerk singel - Voorstraat - 22 (TOP)

Legenda

- Toeristisch Overstappunt
- Wandelknooppunt
- Verbindingsroute wandelknooppunten
- Veerverbinding
- Parkeerterrein
- Horeca
- Fiets-/voetveer (seizoensgebonden)
- Vogelobservatiepunt
- Molen
- Uitzichttoren
- Fort
- Tips in de omgeving

Goeree-Overflakkee



Wat is een TOP?

TOP staat voor Toeristisch Overstappunt. Een startpunt met parkeergelegenheid van waaruit u kunt wandelen of fietsen langs bewegwijzerde routes. Zo ontdekt u gemakkelijk de mooiste plekken van de regio. Een TOP is herkenbaar aan de ruim vijf meter hoge groene halm. Meer informatie over deze en andere TOP's vindt u op:

www.toproutenetwerk.nl

Meer informatie voor smartphones

Scan onderstaande QR code voor meer informatie op uw smartphone over routes en voorzieningen bij de TOP.



www.alletops.mobi/ooltgensplaat

Mede mogelijk gemaakt door:

