

# TOP

## Welkom in Reeuwijkse Hout

Lekker ontspannen of juist actief bezig zijn. In en rond Boskoop, Bodegraven, Reeuwijk, Waddinxveen en Gouda is het heerlijk fietsen en wandelen. Routes voeren u langs verrassend leuke plekjes, waar u kunt picknicken, de natuur ontdekken of cultuur opsnuiven. Onderweg komt u ook terrasjes, sportieve activiteiten en veel cultuurhistorie tegen.

Van oorsprong is dit een veenweidelandschap. De Reeuwijkse Plassen zijn ontstaan door turfwinning. De plas Broekvelden/Vettenbroek is zo diep geworden door zandwinning voor de A12. In de jaren 70 is het bosgebied Reeuwijkse Hout gevormd.

In de regio zijn langgerekte percelen met sloten lijnvormig aangelegd. Dit zogenaamde slagenlandschap is eeuwenoud en voor de landbouw zo ontgonnen. Het patroon is ook zichtbaar op de kaart. Het gebied wordt gekenmerkt door prachtige vergezichten, beschermde natuur, wandel- en fietspaden en veel watersport.

### Fietsroutes

**Reeuwijkse Plassenroute (kort) 16 km**  
Markering via de fietsknooppunten:  
21 - 45 - 46 - 47 - 48 - 49 - 20 - richting 21 - TOP

**Reeuwijkse Veenroute 26 km**  
Markering via de fietsknooppunten:  
Richting 20 langs plas naar 49 - 48 - 45 - 44 - 10 - 22 - 16 - 29 - 30 - 17 - 19 - 18 - 20 - richting 49 - bij plas rechtsaf richting 21 - TOP

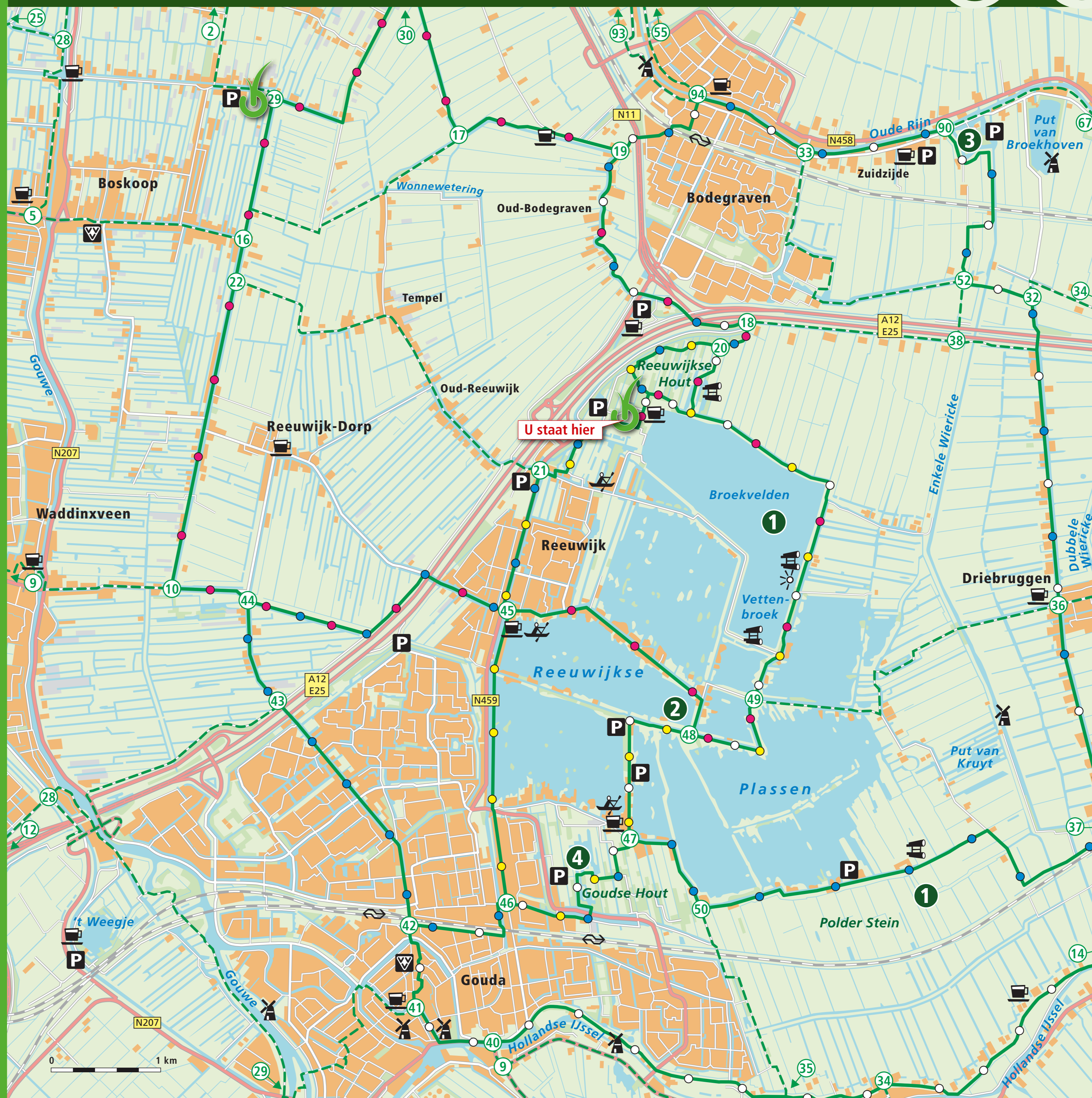
**Reeuwijkse Plassenroute (lang) 35 km**  
Markering via de fietsknooppunten:  
21 - 45 - 44 - 43 - 42 - 46 - 47 - 50 - 37 - 36 - 32 - 52 - 90 - 33 - 94 - 19 - 18 - 20 - richting 21 - TOP

**Rondom de Reeuwijkse Plassen 37 km**  
Markering via de fietsknooppunten:  
20 - 18 - 19 - 94 - 33 - 90 - 52 - 32 - 36 - 37 - 23 - 14 - 34 - 35 - 40 - 41 - 42 - 46 - 47 - 48 - 49 - richting 20 - richting 21 - TOP

### Legenda

	Toeristisch Overstappunt		VVV-kantoor/agentschap
	Fietsknooppunt		Kano/bootverhuur
	Verbindingsroute fietsknooppunten		Uitkijkt punt
	Parkeerterrein		Molen
	Station		Vogelkijkhut/scherm
	Horeca		Tips in de omgeving

## Toeristisch Overstappunt Reeuwijkse Hout



### Tips

- 1 Natura 2000 gebieden**  
De polders en de plas Broekvelden/Vettenbroek zijn een belangrijk leefgebied voor vogels. De krakeend, smient en slobeend overwinteren op deze plas, die door zijn diepte niet dichtvriest. Vanuit de vogelkijkhutten heeft u prachtig zicht op de vogels. De polder Stein en plas Broekvelden/Vettenbroek zijn Natura 2000 gebieden: kwetsbare en beschermde gebieden, waar de biodiversiteit in stand wordt gehouden. Internet: [www.natuurzuidholland.nl/gebieden/broekvelden-vettenbroek-polder-stein](http://www.natuurzuidholland.nl/gebieden/broekvelden-vettenbroek-polder-stein)
- 2 Reeuwijkse Plassen**  
De Reeuwijkse Plassen zijn een heus waterparadijs. Onder water liggen objecten voor duikers, zoals bommen en een bus. Op het water vindt u ontspanning in een tochtje met een fluisterboot. Aan de oevers is het goed toeven en kunt u kijken naar de vele bootjes in de wind.
- 3 Fort Wierickerschans**  
Fort Wierickerschans is in de 17e eeuw gebouwd als verdedigingswerk binnen de Oude Hollandse Waterlinie. In 1815 verloor de Wierickerschans zijn militaire betekenis, al bleef het nog lang in gebruik bij het leger, o.a. als opslagplaats en trainingslocatie. Tegenwoordig wordt het fort gebruikt voor evenementen, markten en educatie. Parkeeradres: Weijpoort 4, Nieuwerbrug. De terreinen van het fort zijn tijdens de openingstijden vrij toegankelijk; de gebouwen niet. Telefoon: 0172 - 61 13 66. Internet: [www.fortwierickerschans.nl](http://www.fortwierickerschans.nl)
- 4 Heemtuin Goudse Hout**  
In de heemtuin krijgt u een goede indruk van het oorspronkelijke veenweidegebied. Al wandelend maakt u kennis met prachtige hooilanden, grienden, wilde bloemen, water en kruiden. Elk seizoen is hier wat te zien en te ruiken. Adres: Kale Jonkerpad, Gouda. Open: Vrije toegang van zonsopgang tot zonsondergang. Internet: [www.heemtuingoudsehout.nl](http://www.heemtuingoudsehout.nl)



# Toeristisch Overstappunt Reeuwijkse Hout



Natura 2000 gebieden

Foto: Gerard de Jong



Reeuwijkse Plassen

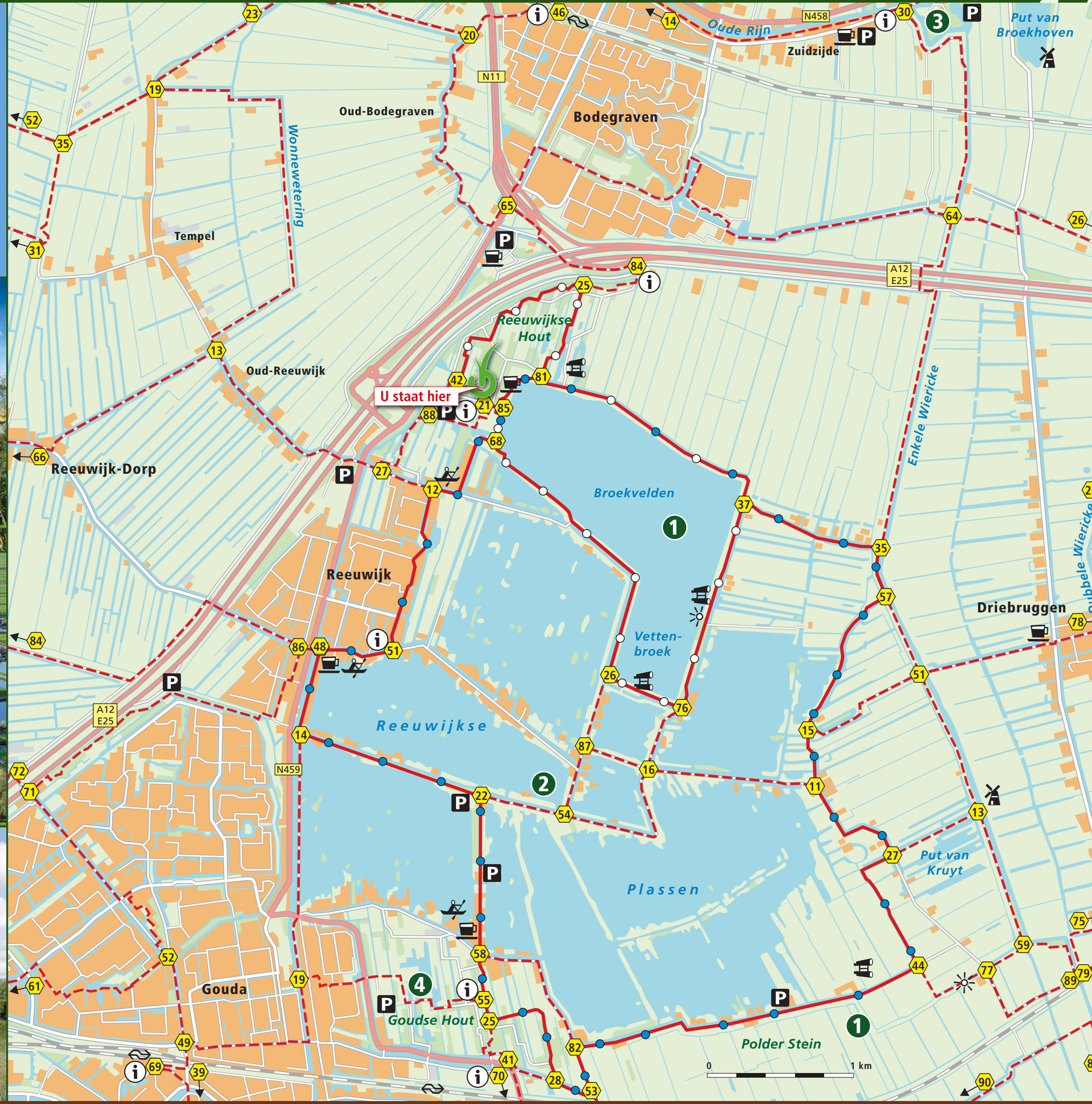


Fort Wierickerschans



Heemtuin Goudse Hout

Foto: Heemtuin Goudse Hout



## Wandelroutes



### Reeuwijkse Houtroute 8,7 km

Markering via de wandelknooppunten:  
21 - 85 - 68 - 26 - 76 - 37 - 81 - 25 - 42 - 21



### Bruine Goudroute 17,1 km

Markering via de wandelknooppunten:  
21 - 85 - 68 - 12 - 48 - 51 - 14 - 22 - 58 - 55 -  
25 - 28 - 53 - 82 - 44 - 27 - 11 - 15 - 57 - 35 -  
37 - 81 - 21

## Legenda

- Toeristisch Overstappunt
- Informatiepunt
- Wandelknooppunt
- Verbindingsroute wandelknooppunten
- Parkeerterrein
- Station
- Horeca
- Kano/bootverhuur
- Uitkijkpunt
- Molens
- Vogelkijkhut/scherm
- Tips in de omgeving

Het *Groene Hart* van Holland




## Wat is een TOP?

TOP staat voor Toeristisch Overstappunt. Een startpunt met parkeergelegenheid van waaruit u kunt wandelen of fietsen langs bewegwijzerde routes. Zo ontdekt u gemakkelijk de mooiste plekken van de regio. Een TOP is herkenbaar aan de ruim vijf meter hoge groene halm. Meer informatie over deze en andere TOP's vindt u op:

[www.toprouthenetwerk.nl](http://www.toprouthenetwerk.nl)

## Meer informatie voor smartphones

Scan onderstaande QR code voor meer informatie op uw smartphone over routes en voorzieningen bij de TOP.



[www.alletops.mobilreeuwijksehout](http://www.alletops.mobilreeuwijksehout)

Mede mogelijk gemaakt door:



© Bruno Klomp, Bunnik 2017