

TOP

Welkom in Rijnsaterwoude

Rijnsaterwoude is van oudsher een dorp met lintbebouwing en heeft een agrarisch karakter. In het lint wonen enkele agrariërs die de omliggende landerijen bewerken. De agrariërs zijn ook beheerder van het weidse en open landschap van droogmakerijen, dat zo karakteristiek is voor deze kant van de gemeente Kaag en Braassem. Het deel van Rijnsaterwoude ten zuiden van de Leidse Vaart ligt in de Polder Vierambacht, waar u zich nu bevindt.

De gemeente Kaag en Braassem biedt volop mogelijkheden om te genieten van natuur, water en agrotourisme. Het gebied heeft een Hollands karakter: een open en weids landschap met molens en koeien én prachtige wateren zoals de Kagerplassen en het Braassemermeer.

Fietsroutes

Legmeerroute 33 km

Markering via de fietsknooppunten:
34 - 19 - 18 - 6 - 7 - 25 - 26 - 27 - 31 -
30 - 11 - 35 - 79 - richting 34 naar TOP

Poldershopperoute 37 km

Markering via de fietsknooppunten:
34 - 33 - 44 - 45 - 78 - 13 - 24 - 64 - 23 -
45 - 44 - 43 - 53 - 42 - 36 - 35 - 11 - 13 -
18 - 19 - 34 - richting 79 naar TOP

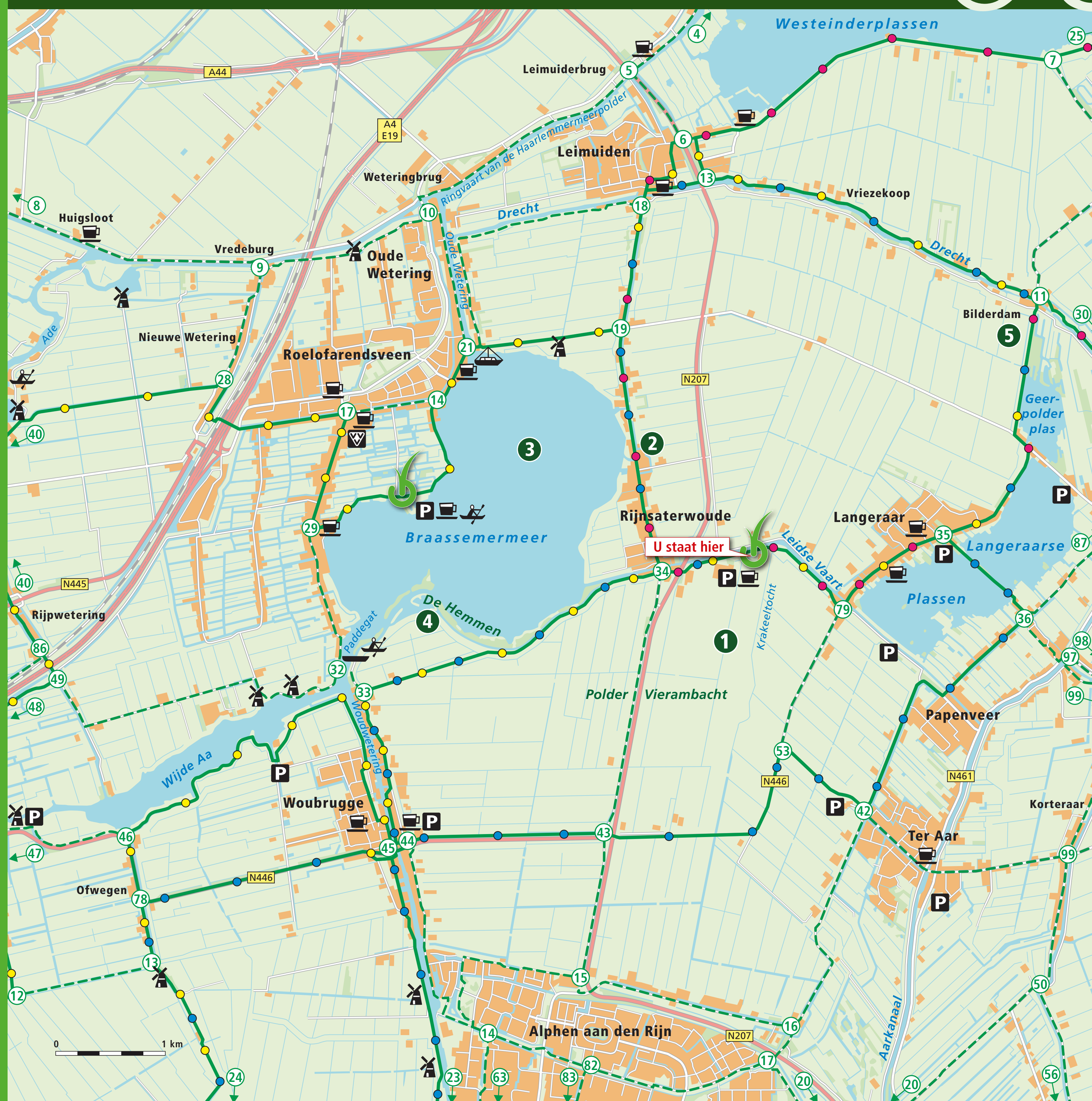
Braassemermeerroute 52 km

Markering via de fietsknooppunten:
79 - 35 - 11 - 13 - 6 - 18 - 19 - 21 - autoveer -
21 - 14 - 29 - 17 - 28 - 40 - 86 - 49 - 48 - 47 -
12 - 11 - 41 - 71 - 8 - 19 - 24 - 13 - 78 - 46 -
45 - 44 - 33 - 34 - richting 79 naar TOP

Legenda

- | | |
|--------------------------------------|---------------------|
| Toeristisch Overstappunt | Kano/bootverhuur |
| Fietsknooppunt | Autoveer |
| Verbindingsroute
fietsknooppunten | Fiets-voetveer |
| Parkeerterrein | Molen |
| Horeca | Tips in de omgeving |
| VVV-kantoor/agentschap | |

Toeristisch Overstappunt Rijnsaterwoude



Tips

1 Streekproducten bij de boer

Op de vruchtbare polders tussen het Braassemermeer en Langerarse Plassen verbouwen boeren al generaties lang aardappelen, bieten, uien, granen, mais en snijbloemen en houden er vee. Bij tientallen boeren kunt u terecht om hun streekproducten te kopen. Bij TOP Rijnsaterwoude kunt u over het Vierambachts Polderpad door de velden van boerenfamilie Kempenaar wandelen. Internet: www.rondomkaagenbraassem.nl/zien-en-doen/streekproducten

2 Standbeeld pionier Priester Hendrik

Aan de voet van de oude Domkerk in Rijnsaterwoude vindt u het standbeeld van Priester Hendrik; rond 1100 een bekende pionier en deskundige op het gebied van ontginningen in dit gebied. Hij droeg bij aan de 'De Grote Ontginning' die tussen 1000 en 1300 in het Hollands-Utrechtse veenweidegebied plaatsvond.

3 Braassemermeer

Het 425 hectare grote Braassemermeer is ontstaan is door veenaafgravingen vanaf de 16e tot in de 19e eeuw en door weersinvloeden. Het meer is centraal gelegen in het Hollandse Plassengebied en vormt een belangrijke schakel tussen Leiden, Amsterdam en het Groene Hart. Het Braassemermeer leent zich bij uitstek voor zeilen; er worden hier dan ook internationale zeilwedstrijden georganiseerd.

4 Natuurgebied De Hemmen

De zes eilandjes van De Hemmen zijn ontstaan na de grote dijkdoorbraak in 1788. Dit uniek stukje natuur met moerasbossen is een broedplaats voor meer dan 30 vogelsoorten. Twee van de eilanden zijn ingericht voor recreatie en alleen bereikbaar per boot. De overige eilanden zijn niet toegankelijk, maar vanaf de Zwetweg en Woudsedijk wel te overzien.

5 Bilderdam

Bilderdam is het kleinste dorp binnen de gemeente Kaag en Braassem. Met de klassieke ophaalbrug, een antiek brugwachtershuisje, oude boerderijen en landarbeidershuisjes lijkt de tijd hier stil te staan.



Toeristisch Overstappunt Rijnsaterwoude



Streekproducten bij de boer



Pionier Priester Hendrik



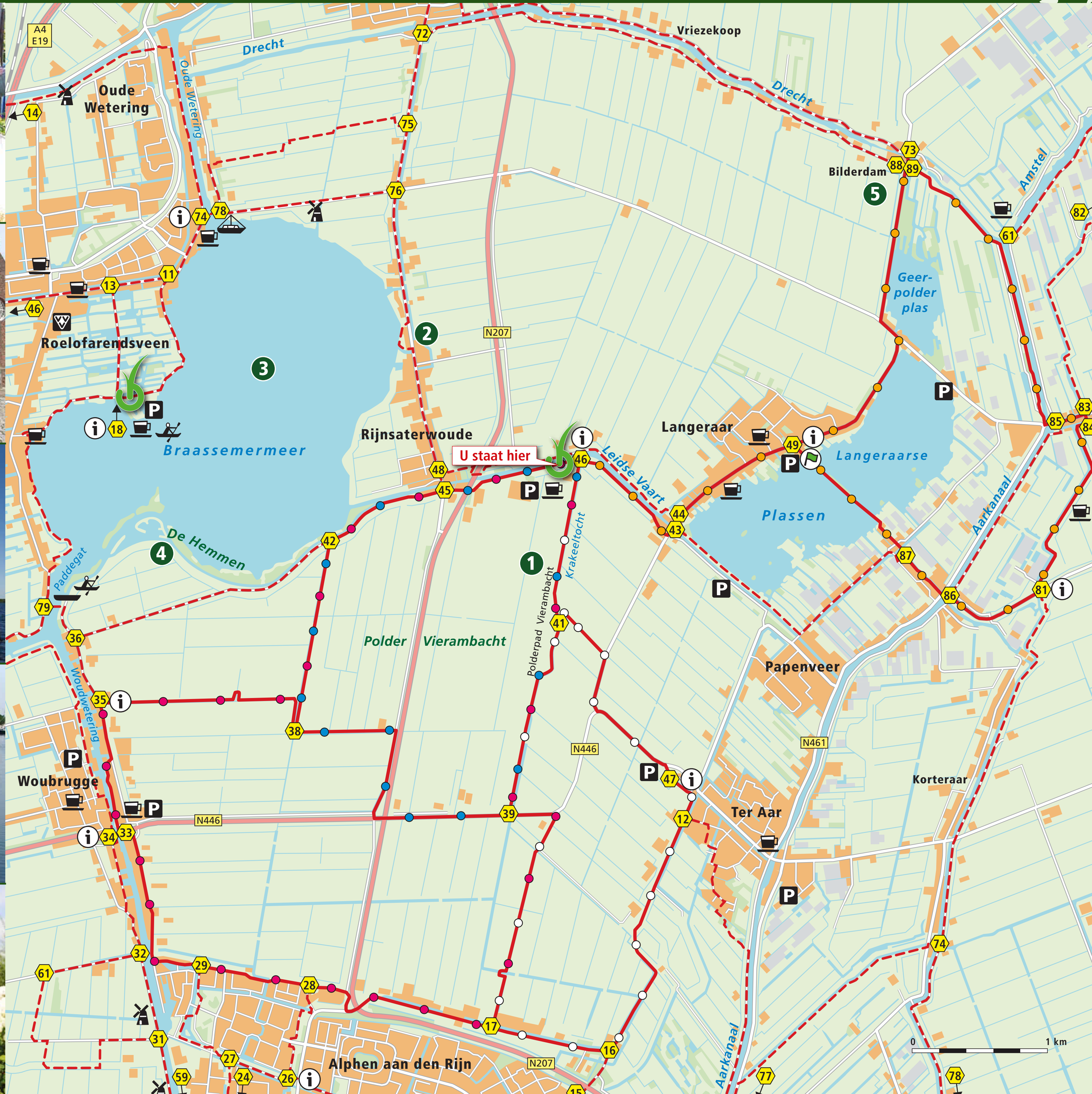
Braassemermeer



De Hemmen



Bilderdam



Wandelroutes



Krakeelroute 8,6 km

Markering via de wandelknooppunten:
46 - 41 - 39 - 38 - 42 - 45 - 46



Varkenskaderoute 11,5 km

Markering via de wandelknooppunten:
46 - 41 - 47 - 12 - 16 - 17 - 39 - 41 - 46




Langeraar Plassenroute 13,6 km of 9,3 km*

Markering via de wandelknooppunten:
46 - 43 - 44 - 49* - 87 - 86 - 81 - 84 - 83 - 85 -
89 - 88 - 49 - 44 - 43 - 46

* Alternatief startpunt:

Langeraar Plassenroute bij H. Adrianuskerk
Adres: Kerkpad 1, 2461 CT Ter Aar



Van 't boerenland 15,2 km

Markering via de wandelknooppunten:
46 - 41 - 39 - 17 - 28 - 29 - 33 - 35 - 38 - 42 - 45 - 46

Legenda

- Toeristisch Overstappunt
- Wandelknooppunt
- Verbindingsroute wandelknooppunten
- Parkeerterrein
- Horeca
- VVV-kantoor/agentschap
- Informatiepunt
- Kano/bootverhuur
- Autoveer
- Fiets-voetveer
- Molen
- Tips in de omgeving

Het Groene Hart van Holland



Wat is een TOP?

TOP staat voor Toeristisch Overstappunt. Een startpunt met parkeergelegenheid van waaruit u kunt wandelen of fietsen langs bewegwijzerde routes. Zo ontdekt u gemakkelijk de mooiste plekken van de regio. Een TOP is herkenbaar aan de ruim vijf meter hoge groene halm. Meer informatie over deze en andere TOP's vindt u op:

www.toproutenetwerk.nl

Meer informatie voor smartphones

Scan onderstaande QR code voor meer informatie op uw smartphone over routes en voorzieningen bij de TOP.



www.alletops.mobilijsaterwoude

Mede mogelijk gemaakt door:

