

TOP

Welkom op Salmsteke

Utrechtse Waarden

TOP Salmsteke ligt in de Utrechtse Waarden met in het noorden de Hollandsche IJssel en in het zuiden de rivier de Lek. Het groene polderland wordt gekenmerkt door kronkelende rivieren, houtkades, weiden met grazende koeien, boomgaarden en eendenkooien, afgewisseld door oude stadjes en lintdorpen met statige boerderijen.

Salmsteke

Het recreatieterrein Salmsteke ontleent zijn naam aan de tijd dat hier nog volop zalm werd gevangen. Het ligt vlakbij de plaats Jaarsveld; een 14e eeuwse nederzetting bij het in 1672 verwoeste kasteel Veldenstein, waarvan de kasteelgrachten nog zichtbaar zijn. In de zomermaanden vertrekt hier een fiets-voetveer naar het dorpje Ameide aan de overzijde van de Lek. Salmsteke is een uitstekend startpunt om het gebied te voet of op de fiets te verkennen.

TOP Salmsteke valt onder Recreatie Midden-Nederland. Deze organisatie beheert, onderhoudt en zorgt voor de aanleg van aantrekkelijke gebieden voor recreatie en dagtoerisme in de provincie Utrecht (www.recreatiemiddennederland.nl).

Fietsroutes

Lek en Enge IJsselroute 19 km
Markering via de fietsknooppunten:
14 - 86 - 9 - 8 - 7 - 85 - 86 - 14

Cabauwroute 29 km
Markering via de fietsknooppunten:
14 - 87 - 55 - 13 - 11 - 54 - 84 - 85 - 86 - 14

Lopikerwaard-Westroute 40 km
Markering via de fietsknooppunten:
14 - 87 - 10 - 13 - 11 - 30 - 29 - 27 - 12 - 34 - 14 (bij Hekendorp) - 92 - 91 - 54 - 55 - 87 - 14

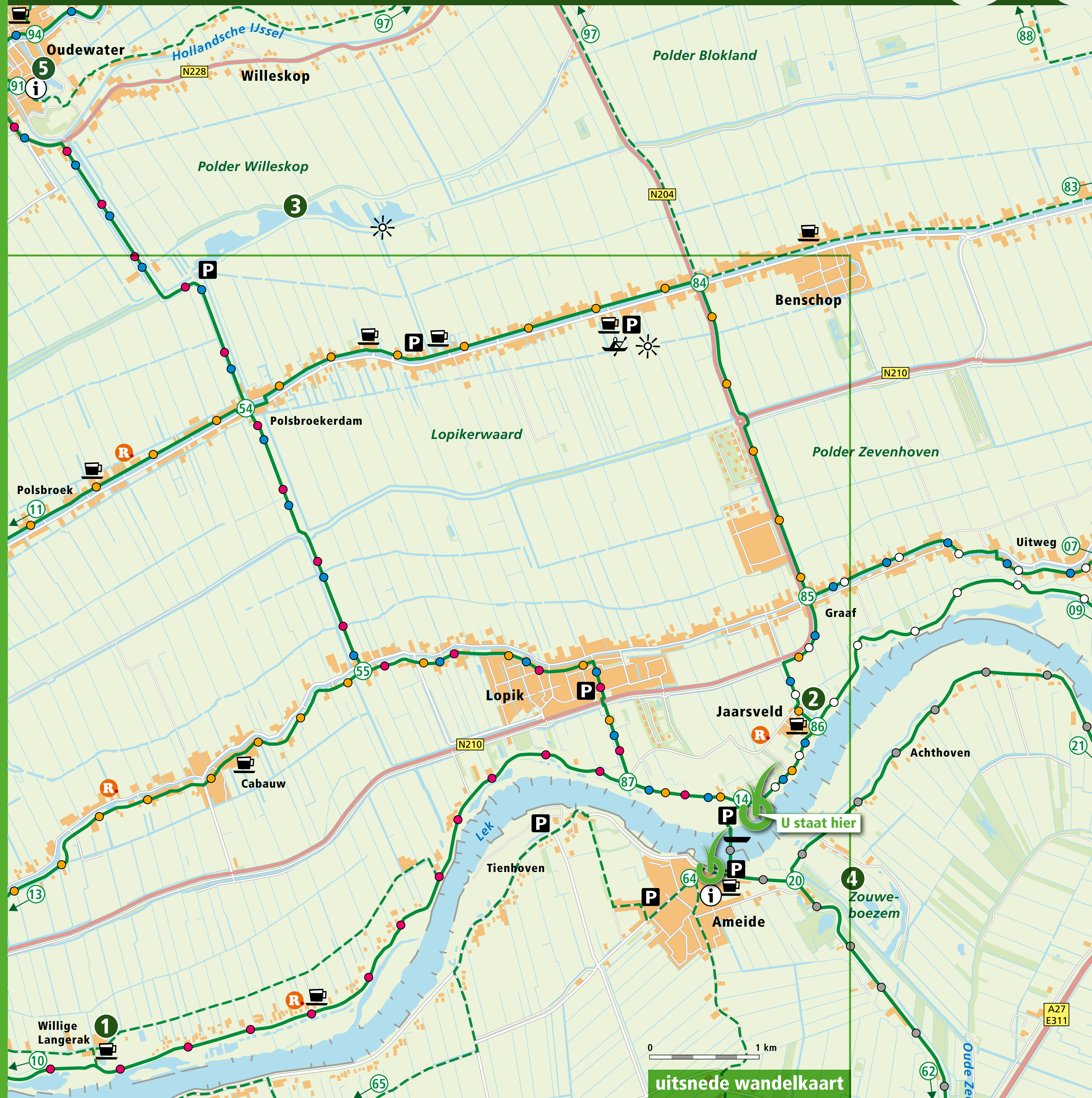
Vijfheerenlandenroute 42 km
Markering via de fietsknooppunten:
(14) - 64 - 20 - 62 - 61 - 60 - 55 - 56 - 59 - 58 - 30 - 21 - 20 - 64 - 14

Lopikerwaard-Oostroute 48 km
Markering via de fietsknooppunten:
14 - 86 - 85 - 7 - 82 - 81 - 79 - 88 - 98 - 99 - 69 - 94 - 93 - 92 - 91 - 54 - 55 - 87 - 14

Legenda

- | | |
|---|--|
|  Toeristisch Overstappunt |  Informatiepunt |
|  Fietsknooppunt |  Kano/bootverhuur |
|  Verbindingsroute fietsknooppunten |  Fiets-voetveer |
|  Parkeerterrein |  Uitzichtpunt |
|  Horeca |  Rustpunt |
|  Tips in de omgeving | |

Toeristisch Overstappunt Salmsteke



Tips

- 1 Natuurmuseum De Wielewaal**
Het natuurmuseum geeft een blik op de prachtige natuur van het Groene Hart. Opgezette dieren, die het slachtoffer zijn geworden van het verkeer, zijn met muurschilderingen teruggeplaatst in hun unieke leefomgeving.
Adres: Tiendweg 26, Willige Langerak.
Telefoon: 0182-384454.
Internet: www.museumdewielewaal.nl
- 2 Bezoekerscentrum Het Dijkhuis**
Het dijkhuiscomplex was eeuwenlang de vergaderlocatie van dijkgraaf en hoogheemraden, en bij hoogwater de commandopost voor de dijkbewaking. In de zwarte schuur is een kleine expositie ingericht over het dijkleger van vroeger en nu.
Adres: Lekdijk Oost 12, Jaarsveld.
Internet: www.hdsr.nl
- 3 Natuurgebied Willeskop**
Een gevarieerd landschap van open water, moerassen en bloemrijke graslanden, ingeklemd tussen twee middeleeuwse houtkaden. In dit gebied kunt u in alle jaargetijden een groot aantal soorten vogels zien, waaronder spotvogel, tapuit, kwikstaart, roerdomp en slechtvalk. Bij het natuurgebied staat een uitkijktoren.
Ingang: Damweg, in de bocht halverwege Polsbroekerdam en Oudewater.
Internet: www.staatsbosbeheer.nl
- 4 Natuurgebied Zouweboezem**
Het vrij toegankelijke natuurgebied De Boezem bestaat voor het grootste gedeelte uit een moerassige vegetatie van lisdodde, mattenbies en pitrus. Ook komen hier talrijke moeras- en rietvogels voor. Via het vlonderpad wandelt u naar een vogelkijkscherm en aan het einde van de Boezemweg is een vogelkijktent.
Ingang: Boezemweg, bij het buurtschap Sluis nabij Ameide.
Internet: www.zuidhollandlandschap.nl
- 5 Heksenwaag**
Laat u wegen op de originele weegschaal uit 1482. Bij voldoende gewicht verkrijgt u het door Keizer Karel de Vijfde gegarandeerde 'Certificaet van Weginghe'. Vroeger kon men op deze manier aantonen geen heks te zijn en zo de brandstapel ontlopen.
Adres: Leeuweringerstraat 2, Oudewater.
Telefoon: 0348-563400.
Internet: www.heksenwaag.nl



Toeristisch Overstappunt Salmsteke



Natuurmuseum De Wielewaal



Bezoekerscentrum Het Dijkhuis



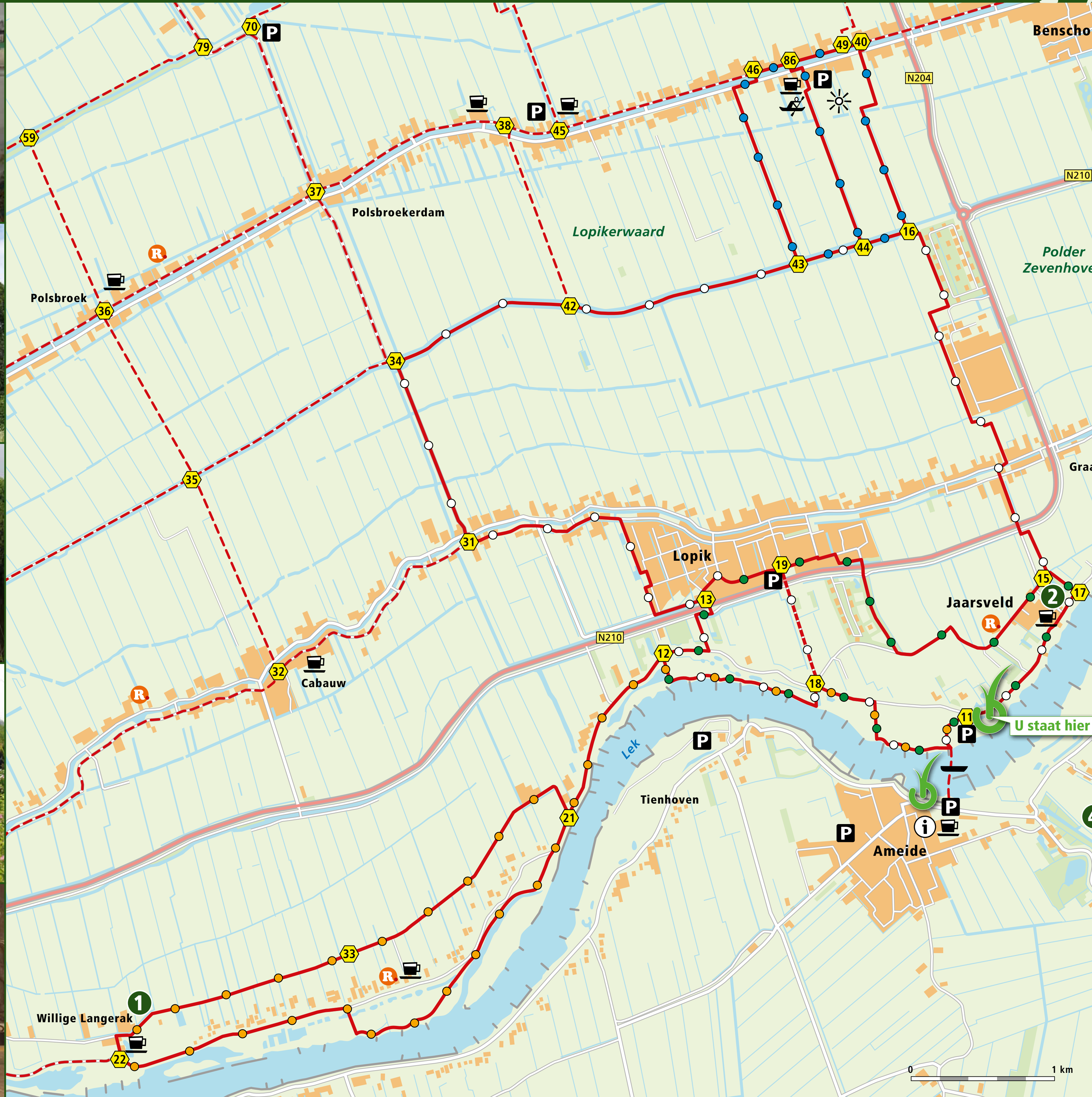
Natuurgebied Willeskop



Natuurgebied Zouweboezem



Heksenwaag



Wandelroutes

- Ronde van Jaarsveld 9 km**
Markering via de wandelknooppunten: 11 - 18 - 12 - 13 - 19 - 15 - 17 - 11
- Willige Langerakroute 12 km**
Markering via de wandelknooppunten: 11 - 18 - 12 - 21 - 22 - 33 - 21 - 12 - 18 - 11
- Ronde van Lopik 15 km**
Markering via de wandelknooppunten: 11 - 18 - 12 - 13 - 31 - 34 - 42 - 43 - 44 - 16 - 15 - 17 - 11
- Ommetjes Rosenboom 2x3 km**
In combinatie met Ronde van Lopik 18 km
Markering via de wandelknooppunten:
Ommetje 1: 43 - 46 - 86 - 44
Ommetje 2: 44 - 86 - 49 - 40 - 16

Legenda

- Toeristisch Overstappunt
- Wandelknooppunt
- Verbindingsroute wandelknooppunten
- Verkorte route
- Parkeerterrein
- Horeca
- Informatiepunt
- Kano/bootverhuur
- Fiets-voetveer
- Uitzichtpunt
- Rustpunt
- Tips in de omgeving

Het *Groene Hart* van Holland




Wat is een TOP?

Een TOP is een Toeristisch Overstappunt. Vanuit deze speciaal ingerichte locatie kunt u wandelen of fietsen via diverse bewegwijzerde routes. Zo ontdekt u gemakkelijk de mooiste plekken van de regio. Een TOP is herkenbaar aan de ruim vijf meter hoge groene halm. Meer informatie over deze en andere TOP's vindt u op:

www.toprouthenetwerk.nl

Meer routes

Voor meer informatie over de voorzieningen in de omgeving en meer (bewegwijzerde) fiets- en wandelroutes vanaf deze TOP, scant u de onderstaande QR-code met uw smartphone.



www.alletops.mobisalmsteke

Mede mogelijk gemaakt door:

