

# TOP

## Welkom in het Westland

Samen met tien andere dorpen vormt Wateringen de gemeente Westland, een dynamische gemeente die bekend staat om de glastuinbouw en het strand.

Westland, gelegen in de Hof van Delfland, heeft veel te bieden op toeristisch gebied. Ontdek de rust van de Westlandse kust, het bijzondere karakter van de elf dorpskernen en het unieke tuinbouwcluster dat internationaal bekend staat om zijn innovatiekracht. Op steeds meer plekken kunt u de kassen van binnen bekijken en heerlijke producten proeven.

De fiets- en wandelroutes bieden u mooie doorkijkjes in duinen en polders. Interessante musea en een groot aantal evenementen maken van Westland een aantrekkelijk gebied om uw vrije tijd door te brengen. Ook kunt u ontspannen gaan varen. Veel gezellige horecazaken, enkele campings en vakantieparken maken het toeristisch aanbod compleet.

## Fietsroutes

### Rondje Westland 45 km

Markering via de fietsknooppunten:  
48 - 59 - 13 - 11 - 8 - 6 - 9 - 10 - 12 - 16 - 17 - 24 - 25 - 27 - 32 - 31 - 34 - 33 - 60 - 56 - 55 - 54 - 26 - 48

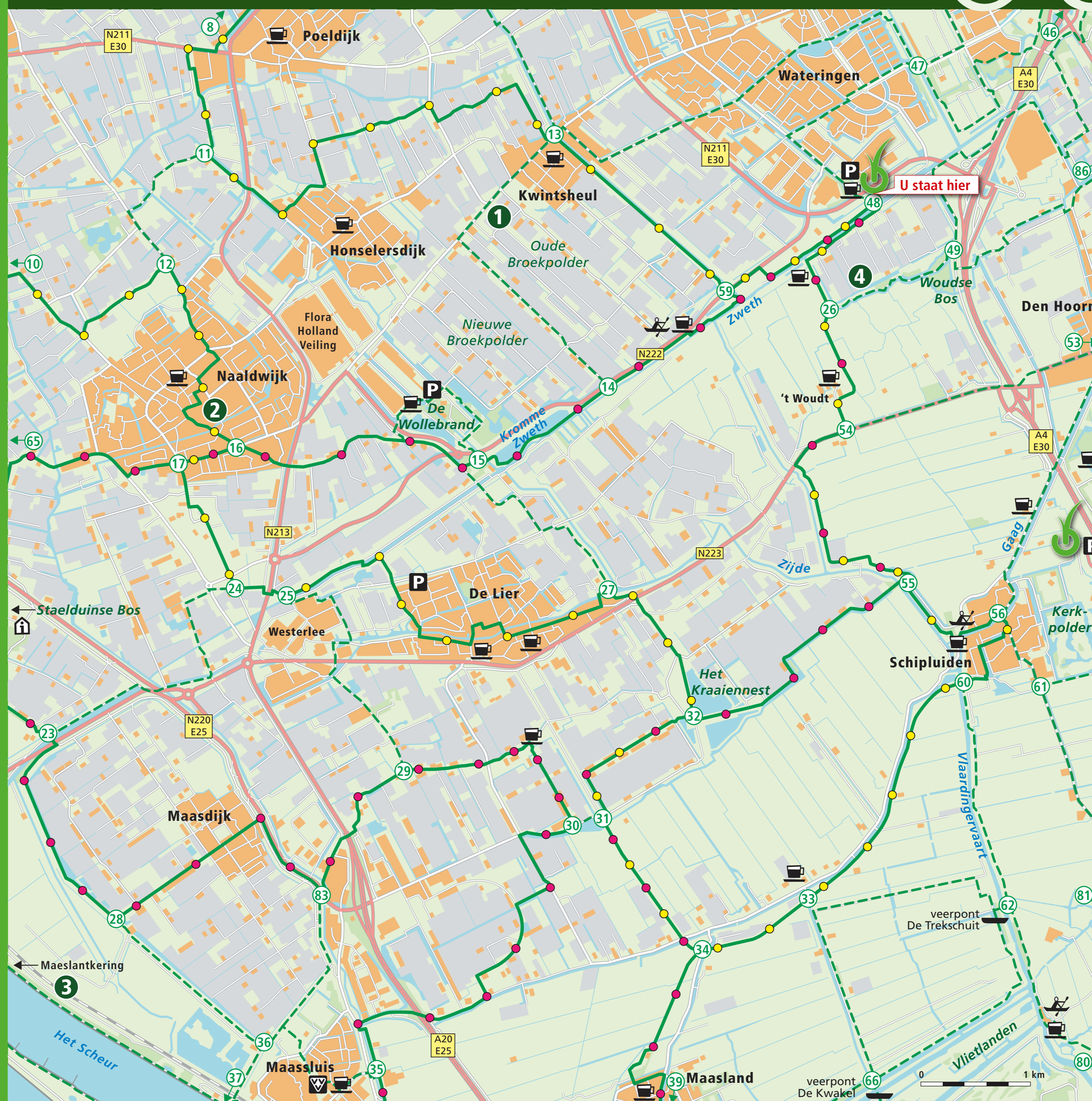
### Het Nieuwe Westland-route 46 km

Markering via de fietsknooppunten:  
48 - 26 - 54 - 55 - 32 - 31 - 34 - 39 - 38 - 35 - 29 - 28 - 23 - 18 - 17 - 16 - 15 - 14 - 59 - 48

## Legenda

- |   |                                   |   |                     |
|---|-----------------------------------|---|---------------------|
|  | Toeristisch Overstappunt          |  | Kano/bootverhuur    |
|  | Fietsknooppunt                    |  | Fiets-voetveer      |
|  | Verbindingsroute fietsknooppunten |  | Tips in de omgeving |
|  | Parkeerterrein                    |   |                     |
|  | Horeca                            |   |                     |
|  | Bezoekerscentrum                  |   |                     |

# Toeristisch Overstappunt Wateringen



## Tips

- Westlands Museum**  
De historie van het Westland en de ontwikkeling van de (glas)tuinbouw komen tot leven in het Westlands Museum. In de historische tuin worden producten gekweekt zoals de tafeldruif, perziken, pruimen en asperges. Hier ziet u ook een ingerichte tuinderschuur uit ± 1900.  
Adres: Middel Broekweg 154, Honselersdijk  
Telefoon: 0174 - 62 10 84  
Internet: [www.westlandsmuseum.nl](http://www.westlandsmuseum.nl)
- Naaldwijk**  
Naaldwijk geldt als hét centrum van het Westland en is een leuke plaats voor een tussenstop. Aan het Wilhelminaplein staan enkele monumenten zoals de hervormde kerk (begin 14e eeuw), het Heilige Geesthofje (1496) en het Raadhuis (1632), dat lange tijd heeft gefungeerd als Rechthuis. Net buiten Naaldwijk ligt de indrukwekkende bloemenveiling FloraHolland.  
Adres FloraHolland: Middel Broekweg 29, Honselersdijk  
Telefoon: 088 - 789 89 89 (klantenservice: keuze 32)  
Internet: [www.floraholland.com](http://www.floraholland.com)
- Maeslantkering**  
Vanaf het fietspad langs Het Scheur heeft u een mooi uitzicht op de zeeschepen die de Rotterdamse haven in en uit varen. De Maeslantkering werd in 1997 in werking gesteld ter bescherming tegen hoog water. U kunt Het Keringhuis bezoeken voor meer informatie.  
Adres Het Keringhuis: Maeslantkeringweg 139, Hoek van Holland  
Elke dag geopend behalve op 1 jan., 25 en 31 dec.
- Druivenkwekerij Nieuw Tuinzicht**  
Druivenkwekerij Nieuw Tuinzicht is een familiedrijf waar sinds 1885 de bekende Westlandse tafeldruiven worden gekweekt. Diverse soorten smakelijke, authentieke druivenrassen worden biodynamisch geteeld en vanuit de knusse druivenwinkel verkocht.  
Adres: Zwethkade Zuid 45, Den Hoorn  
Telefoon: 0174 - 29 29 11  
Internet: [www.druivenkwekerij.nl](http://www.druivenkwekerij.nl)



# Toeristisch Overstappunt Wateringen



Westlands Museum



Het Heilige Geesthofje (Naaldwijk)




Maeslantkering



Druipenkwekerij Nieuw Tuinzicht



## Wandelroutes



### 't Woudt-route 8,3 km

Markering via de wandelknooppunten:  
69 - 43 - 45 - 68 - 66 - 55 - 67 - 86 -  
27 - 43 - 69



### Oude en Nieuwe Broekpolder 10,5 km

Markering via de wandelknooppunten:  
69 - 22 - 48 - richting 25 over Heulweg  
(langs Westlands Museum) - bij Zwethlaan naar links  
- over N222 naar links - 22 - 69

## Legenda

- Toeristisch Overstappunt
- Wandelknooppunt
- Verbindingsroute wandelknooppunten
- Parkeerterrein
- Horeca
- Informatiepunt
- Kano/bootverhuur
- Uitzichtpunt
- Tips in de omgeving



## Hof van Delfland




## Wat is een TOP?

TOP staat voor Toeristisch Overstappunt. Een startpunt met parkeergelegenheid van waaruit u kunt wandelen of fietsen langs bewegwijzerde routes. Zo ontdekt u gemakkelijk de mooiste plekken van de regio. Een TOP is herkenbaar aan de ruim vijf meter hoge groene halm. Meer informatie over deze en andere TOP's vindt u op:

[www.toproutenetwerk.nl](http://www.toproutenetwerk.nl)

## Meer informatie voor smartphones

Scan onderstaande QR code voor meer informatie op uw smartphone over routes en voorzieningen bij de TOP.



[www.alletops.mobi/wateringen](http://www.alletops.mobi/wateringen)

Mede mogelijk gemaakt door:

